



Projekt
Juraleitung Raitersaich – Ludersheim – Sittling – Altheim 380-kV-Ersatzneubauprojekt Ltg.-Abschnitt C Altheim – Sittling LH-08-B172

Planfeststellungsunterlage
Unterlage 5.4.1
Kreuzungsverzeichnis Ersatzneubau

<p>Antragsteller:</p>  <p>TenneT TSO GmbH Bernecker Straße 70 95448 Bayreuth</p>	<p>Bearbeitung:</p>  <p>SPIE SAG GmbH, CeGIT Landshuter Straße 65 84030 Ergolding</p>
------------------------------------------------------------------------------------------------------------------------------------------------------------------------------------	-------------------------------------------------------------------------------------------------------------------------------------------------------------------------------------------

Aufgestellt:	TenneT TSO GmbH	Bayreuth, den
	gez. i.V. J. Gotzler gez. i.V. A. Junginger	11.10.2024
Bearbeitung:	SPIE SAG GmbH, CeGIT, gez. Dr. Oliver Reuß	
Anlagen zum Dokument		
Änderungs- historie:	Änderung:	Änderungsdatum:

Aufgestellt: Bayreuth, den
 11.10.2024



TenneT TSO GmbH gez. i.V. Julia Gotzler gez. i.V. Andreas Junginger



Trassierungsfirma:







	Datum	Name	Firma
aufgestellt	21.04.2024	Reuß	SPIE SAG GmbH
geprüft	25.04.2024	Swistek	TenneT TSO GmbH
geändert			

Kreuzungsstelle Freileitung		Kreuzungsstelle Kabel		Kreuzungsnummer	Kreuzungsobjekt	Objektname	Objektnummer	Eigentümer/ Betreiber	Positionierung	Fremdkreuzungsstelle von Kreuzungsmast	Fremdkreuzungsstelle bis Kreuzungsmast
Kreuzungsfeld von Mast	Kreuzungsfeld bis Mast	Stationierung									
1	2			1/2.3	Landes- oder Staatsstraße	St 2074 mit begleitendem Fahrradweg		Staatliches Bauamt Landshut	Abs. 120; km: 2,25	unbekannt	unbekannt
1	2			1/3.2	Genehmigungspflichtige Gewässer	Längenmühlbach		Markt Essenbach	unbekannt	unbekannt	unbekannt
1	2			1/4.4	Freileitung mit UN >= 110 kV	110-kV-Leitung Altheim - Regensburg	LH-08-O2	Bayernwerk Netz GmbH	unbekannt	1neu	2
1	2			1/5.4A	Richtfunkstrecke	Richtfunk MY2183 - MY4802		Telekom Deutschland GmbH	unbekannt	unbekannt	unbekannt
1	2			1/5.4B	Richtfunkstrecke	Richtfunk Link 510559125 und 510559126		Telefonica Germany GmbH & Co. OHG	unbekannt	unbekannt	unbekannt
1	2			1/6.1A	Hoch-, Mittel- und Niederspannungskabel	Niederspannungskabel		Überlandzentrale Wörth/L.-Altheim Netz AG (ÜZW)	unbekannt	unbekannt	unbekannt
1	2			1/6.1B	Hoch-, Mittel- und Niederspannungskabel	Mittelspannungskabel		Überlandzentrale Wörth/L.-Altheim Netz AG (ÜZW)	unbekannt	unbekannt	unbekannt
1	2			1/6.2A	Fernmeldekabel	Nachrichtenkanal		Markt Essenbach	unbekannt	unbekannt	unbekannt
1	2			1/6.2B	Fernmeldekabel	Nachrichtenkanal		Vodafone Deutschland GmbH	unbekannt	unbekannt	unbekannt
1	2			1/6.4	Gasleitungen	VGM 160 PE		Energienetze Bayern GmbH & Co. KG	unbekannt	unbekannt	unbekannt
1	2			1/6.5A	Wasserleitungen	Mischwasserkanal		Markt Essenbach	unbekannt	unbekannt	unbekannt
1	2			1/6.5B	Wasserleitungen	Trinkwasserleitung		Zweckverband zur Wasserversorgung Isar Gruppe 1	unbekannt	unbekannt	unbekannt
2	3			2/1.1	Bahnlinie, elektrifiziert	Landshut Hbf - Plattling Hbf	5636	DB InfraGO	Krztg.km 8.3 + 57.4	unbekannt	unbekannt
2	3			2/6.4	Gasleitungen	HGH 300 St PN67.5 HD 0801-2		Energienetze Bayern GmbH & Co. KG	unbekannt	unbekannt	unbekannt
2	3			2/6.5A	Wasserleitungen	Trinkwasserleitung		Zweckverband zur Wasserversorgung Isar Gruppe 1	unbekannt	unbekannt	unbekannt
2	3			2/6.5B	Wasserleitungen	Trinkwasserleitung		Zweckverband zur Wasserversorgung Isar Gruppe 1	unbekannt	unbekannt	unbekannt
3	4			3/2.1	Autobahn	Autobahn A92		Die Autobahn GmbH des Bundes	Abs. 390; km: 2,51	unbekannt	unbekannt
3	4			3/2.6A	Weg	Feldweg		Markt Essenbach	unbekannt	unbekannt	unbekannt
3	4			3/2.6B	Weg	Feldweg		Markt Essenbach	unbekannt	unbekannt	unbekannt

			Kreuzungsverzeichnis 220-kV-Leitung Sittling - Altheim LH-08-B172				Planfeststellungsunterlage			Unterlage 5.4.1 Stand: 30.04.2024	
Aufgestellt: Bayreuth, den <i>J. Götts</i> TenneT TSO GmbH i.V. Julia Gotzler i.V. Andreas Junginger			Trassierungsfirma: 				Datum 21.04.2024		Name Reuß		Firma SPIE SAG GmbH
							geprüft 25.04.2024		Swistek		TenneT TSO GmbH
							geändert				
Kreuzungsstelle Freileitung		Kreuzungsstelle Kabel	Kreuzungsnummer	Kreuzungsobjekt	Objektname	Objektnummer	Eigentümer/ Betreiber	Positionierung	Fremdkreuzungsstelle von Kreuzungsmast	Fremdkreuzungsstelle bis Kreuzungsmast	
Kreuzungsfeld von Mast	Kreuzungsfeld bis Mast	Stationierung									
3	4		3/5.4	Richtfunkstrecke	Richtfunk M3905-M5577		Vodafone Deutschland GmbH (Richtfunk)	unbekannt	unbekannt	unbekannt	
3	4		3/6.1A	Hoch-, Mittel- und Niederspannungskabel	Niederspannungskabel		Überlandzentrale Wörth/L.-Altheim Netz AG (ÜZW)	unbekannt	unbekannt	unbekannt	
3	4		3/6.1B	Hoch-, Mittel- und Niederspannungskabel	Mittelspannungskabel		Überlandzentrale Wörth/L.-Altheim Netz AG (ÜZW)	unbekannt	unbekannt	unbekannt	
3	4		3/6.2A	Fernmeldekabel	Nachrichtenkabel		Die Autobahn GmbH des Bundes	unbekannt	unbekannt	unbekannt	
3	4		3/6.2B	Fernmeldekabel	Nachrichtenkabel		Vodafone Deutschland GmbH	unbekannt	unbekannt	unbekannt	
3	4		3/6.2C	Fernmeldekabel	Nachrichtenkabel		Vodafone Deutschland GmbH	unbekannt	unbekannt	unbekannt	
4	5		4/5.4	Richtfunkstrecke	Richtfunk MY2488 - MY7021		Telekom Deutschland GmbH	unbekannt	unbekannt	unbekannt	
5	6		5/2.6	Weg	Feldweg		Markt Essenbach	unbekannt	unbekannt	unbekannt	
5	6		5/3.2	Genehmigungspflichtige Gewässer	Sendelbach		Markt Essenbach	unbekannt	unbekannt	unbekannt	
5	6		5/4.1	Bahnstromleitung	110-kV Bahnstromleitung Landshut - Plattling	434	DB Energie GmbH	unbekannt	10234	10235	
5	6		5/4.3A	Freileitung mit UN < 110 kV	20-kV-Ltg Gaden-Koislhof		Überlandzentrale Wörth/L.-Altheim Netz AG (ÜZW)	unbekannt	ohne Nummer	ohne Nummer	
5	6		5/4.3B	Freileitung mit UN < 110 kV	20-kV Freileitung		Überlandzentrale Wörth/L.-Altheim Netz AG (ÜZW)	unbekannt	ohne Nummer	ohne Nummer	
5	6		5/6.1A	Hoch-, Mittel- und Niederspannungskabel	Niederspannungskabel		Überlandzentrale Wörth/L.-Altheim Netz AG (ÜZW)	unbekannt	unbekannt	unbekannt	
5	6		5/6.1B	Hoch-, Mittel- und Niederspannungskabel	Mittelspannungskabel		Überlandzentrale Wörth/L.-Altheim Netz AG (ÜZW)	unbekannt	unbekannt	unbekannt	
5	6		5/6.1C	Hoch-, Mittel- und Niederspannungskabel	Niederspannungskabel		Überlandzentrale Wörth/L.-Altheim Netz AG (ÜZW)	unbekannt	unbekannt	unbekannt	
5	6		5/6.1D	Hoch-, Mittel- und Niederspannungskabel	Niederspannungskabel		Überlandzentrale Wörth/L.-Altheim Netz AG (ÜZW)	unbekannt	unbekannt	unbekannt	
5	6		5/6.1E	Hoch-, Mittel- und Niederspannungskabel	Mittelspannungskabel		Überlandzentrale Wörth/L.-Altheim Netz AG (ÜZW)	unbekannt	unbekannt	unbekannt	
5	6		5/6.2A	Fernmeldekabel	Nachrichtenkabel		Markt Essenbach	unbekannt	unbekannt	unbekannt	
5	6		5/6.2B	Fernmeldekabel	Nachrichtenkabel		Telekom Deutschland GmbH	unbekannt	unbekannt	unbekannt	

			Kreuzungsverzeichnis 220-kV-Leitung Sittling - Altheim LH-08-B172				Planfeststellungsunterlage			Unterlage 5.4.1 Stand: 30.04.2024
Aufgestellt: Bayreuth, den <i>J. Götzler</i> TenneT TSO GmbH i.V. Julia Götzler i.V. Andreas Junginger			Trassierungsfirma: 				Datum 21.04.2024	Name Reuß	Firma SPIE SAG GmbH	
			Datum 25.04.2024	Name Swistek	Firma TenneT TSO GmbH					
Kreuzungsstelle Freileitung		Kreuzungsstelle Kabel	Kreuzungsnummer	Kreuzungsobjekt	Objektname	Objektnummer	Eigentümer/ Betreiber	Positionierung	Fremdkreuzungsstelle von Kreuzungsmast	Fremdkreuzungsstelle bis Kreuzungsmast
Kreuzungsfeld von Mast	Kreuzungsfeld bis Mast	Stationierung								
6	7		6/2.6	Weg	Wiesenweg		Markt Essenbach	unbekannt	unbekannt	unbekannt
7	8		7/2.5	Unklassifizierte Gemeinde- oder Ortsverbindungsstraße	Ortsverbindungsstraße mit Fahrradweg		Markt Essenbach	unbekannt	unbekannt	unbekannt
7	8		7/6.1A	Hoch-, Mittel- und Niederspannungskabel	Mittelspannungskabel		Überlandzentrale Wörth/l.-Altheim Netz AG (ÜZW)	unbekannt	unbekannt	unbekannt
7	8		7/6.1B	Hoch-, Mittel- und Niederspannungskabel	Niederspannungskabel		Überlandzentrale Wörth/l.-Altheim Netz AG (ÜZW)	unbekannt	unbekannt	unbekannt
7	8		7/6.1C	Hoch-, Mittel- und Niederspannungskabel	Mittelspannungskabel		Überlandzentrale Wörth/l.-Altheim Netz AG (ÜZW)	unbekannt	unbekannt	unbekannt
7	8		7/6.2A	Fernmeldekabel	Nachrichtenkabel		Telekom Deutschland GmbH	unbekannt	unbekannt	unbekannt
7	8		7/6.2B	Fernmeldekabel	Nachrichtenkabel		Vodafone Deutschland GmbH	unbekannt	unbekannt	unbekannt
7	8		7/6.2C	Fernmeldekabel	Nachrichtenkabel		Telekom Deutschland GmbH	unbekannt	unbekannt	unbekannt
7	8		7/6.5	Wasserleitungen	Trinkwasserleitung		Zweckverband zur Wasserversorgung Isar Gruppe 1	unbekannt	unbekannt	unbekannt
8	9		8/2.2	Bundesstraße	Bundesstraße 15		Staatliches Bauamt Landshut	Abs. 620; km: 1,28	unbekannt	unbekannt
8	9		8/6.2	Fernmeldekabel	Nachrichtenkabel		Telekom Deutschland GmbH	unbekannt	unbekannt	unbekannt
9	10		9/2.6	Weg	Feldweg		Markt Essenbach	unbekannt	unbekannt	unbekannt
10	11		10/2.4	Kreisstraße	LA 6		Landkreis Landshut	Abs. 120; km: 0,96	unbekannt	unbekannt
10	11		10/2.6	Weg	Feldweg		Markt Essenbach	unbekannt	unbekannt	unbekannt
10	11		10/5.4A	Richtfunkstrecke	Richtfunk Link 510552946 und 510556374		Telefonica Germany GmbH & Co. OHG	unbekannt	unbekannt	unbekannt
10	11		10/5.4B	Richtfunkstrecke	Richtfunk Link 510559394 und 510559395		Telefonica Germany GmbH & Co. OHG	unbekannt	unbekannt	unbekannt
10	11		10/6.2A	Fernmeldekabel	Nachrichtenkabel		Telekom Deutschland GmbH	unbekannt	unbekannt	unbekannt
10	11		10/6.2B	Fernmeldekabel	Nachrichtenkabel		Telekom Deutschland GmbH	unbekannt	unbekannt	unbekannt
11	12		11/2.6A	Weg	Feldweg		Markt Essenbach	unbekannt	unbekannt	unbekannt

			Kreuzungsverzeichnis 220-kV-Leitung Sittling - Altheim LH-08-B172				Planfeststellungsunterlage			Unterlage 5.4.1 Stand: 30.04.2024
Aufgestellt: Bayreuth, den <i>J. Götzler</i> <i>A. Junginger</i> TenneT TSO GmbH i.V. Julia Gotzler i.V. Andreas Junginger			Trassierungsfirma: 				Datum	Name	Firma	
			aufgestellt	21.04.2024	Reuß	SPIE SAG GmbH				
			geprüft	25.04.2024	Swistek	TenneT TSO GmbH				
			geändert							
Kreuzungsstelle Freileitung		Kreuzungsstelle Kabel	Kreuzungsnummer	Kreuzungsobjekt	Objektname	Objektnummer	Eigentümer/ Betreiber	Positionierung	Fremdkreuzungsstelle von Kreuzungsmast	Fremdkreuzungsstelle bis Kreuzungsmast
Kreuzungsfeld von Mast	Kreuzungsfeld bis Mast	Stationierung								
11	12		11/2.6B	Weg	Feldweg		Markt Essenbach	unbekannt	unbekannt	unbekannt
12	13		12/2.5	Unklassifizierte Gemeinde- oder Ortsverbindungsstraße	Ortsverbindungsstraße		Markt Essenbach	unbekannt	unbekannt	unbekannt
12	13		12/2.6	Weg	Feldweg		Markt Essenbach	unbekannt	unbekannt	unbekannt
12	13		12/6.4	Gasleitungen	VGM 160PE		Energienetze Bayern GmbH & Co. KG	unbekannt	unbekannt	unbekannt
13	14		13/2.6A	Weg	Feldweg		Markt Essenbach	unbekannt	unbekannt	unbekannt
13	14		13/2.6B	Weg	Feldweg		Markt Essenbach	unbekannt	unbekannt	unbekannt
14	15		14/2.6A	Weg	Feldweg		Markt Essenbach	unbekannt	unbekannt	unbekannt
14	15		14/2.6B	Weg	Feldweg		Markt Essenbach	unbekannt	unbekannt	unbekannt
15	16		15/1.1	Bahnlinie, elektrifiziert	München Hbf. - Regensburg Hbf.	5500	DB InfraGO	Krzg.km 83.4 + 67.1	unbekannt	unbekannt
15	16		15/2.5	Unklassifizierte Gemeinde- oder Ortsverbindungsstraße	Ortsverbindungsstraße		Markt Essenbach	unbekannt	unbekannt	unbekannt
15	16		15/4.3	Freileitung mit UN < 110 kV	20-kV-Ltg. Mirskofen-Holzen		Überlandzentrale Wörth/L.-Altheim Netz AG (ÜZW)	unbekannt	ohne Nummer	ohne Nummer
15	16		15/5.4	Richtfunkstrecke	Richtfunk M8782-M8879		Vodafone Deutschland GmbH (Richtfunk)	unbekannt	unbekannt	unbekannt
15	16		15/6.2	Fernmeldekabel	Nachrichtenkabel		Telekom Deutschland GmbH	unbekannt	unbekannt	unbekannt
16	17		16/2.6	Weg	Feldweg		Markt Essenbach	unbekannt	unbekannt	unbekannt
16	17		16/4.1	Bahnstromleitung	110-kV Bahnstromleitung Landshut - Burgoeinting	416	DB Energie GmbH	unbekannt	939	940
17	18		17/2.5	Unklassifizierte Gemeinde- oder Ortsverbindungsstraße	Ortsverbindungsstraße		Markt Essenbach	unbekannt	unbekannt	unbekannt
18	19		18/2.5A	Unklassifizierte Gemeinde- oder Ortsverbindungsstraße	Ortsverbindungsstraße		Markt Essenbach	unbekannt	unbekannt	unbekannt
18	19		18/2.5B	Unklassifizierte Gemeinde- oder Ortsverbindungsstraße	Ortsverbindungsstraße		Markt Essenbach	unbekannt	unbekannt	unbekannt
19	20		19/2.6	Weg	Feldweg		Markt Essenbach	unbekannt	unbekannt	unbekannt

			Kreuzungsverzeichnis 220-kV-Leitung Sittling - Altheim LH-08-B172				Planfeststellungsunterlage			Unterlage 5.4.1 Stand: 30.04.2024
Aufgestellt: Bayreuth, den <i>J. Götzler</i> <i>A. Junginger</i> TenneT TSO GmbH i.V. Julia Götzler i.V. Andreas Junginger			Trassierungsfirma: 				Datum 21.04.2024	Name Reuß	Firma SPIE SAG GmbH	
			Datum 25.04.2024	Name Swistek	Firma TenneT TSO GmbH					
Kreuzungsstelle Freileitung		Kreuzungsstelle Kabel	Kreuzungsnummer	Kreuzungsobjekt	Objektname	Objektnummer	Eigentümer/ Betreiber	Positionierung	Fremdkreuzungsstelle von Kreuzungsmast	Fremdkreuzungsstelle bis Kreuzungsmast
Kreuzungsfeld von Mast	Kreuzungsfeld bis Mast	Stationierung								
19	20		19/3.3	Bach oder See	Möselgraben		Markt Essenbach	unbekannt	unbekannt	unbekannt
19	20		19/5.4	Richtfunkstrecke	Neufahrn - Landshut		Bayerischer Rundfunk (Richtfunk)	unbekannt	unbekannt	unbekannt
20	21		20/2.6A	Weg	Wiesenberg		Markt Essenbach	unbekannt	unbekannt	unbekannt
20	21		20/2.6B	Weg	Feldweg		Markt Essenbach	unbekannt	unbekannt	unbekannt
20	21		20/2.6C	Weg	Feldweg		Markt Essenbach	unbekannt	unbekannt	unbekannt
21	22		21/2.6A	Weg	Wiesenberg		Markt Essenbach	unbekannt	unbekannt	unbekannt
21	22		21/2.6B	Weg	Wiesenberg		Markt Essenbach	unbekannt	unbekannt	unbekannt
21	22		21/2.6C	Weg	Feldweg		Markt Essenbach	unbekannt	unbekannt	unbekannt
21	22		21/3.3	Bach oder See	Graben		Markt Essenbach	unbekannt	unbekannt	unbekannt
22	23		22/2.6	Weg	Feldweg		Markt Essenbach	unbekannt	unbekannt	unbekannt
23	24		23/2.4	Kreisstraße	LA 6		Landkreis Landshut	Abs. 80; km: 3,54	unbekannt	unbekannt
23	24		23/2.6	Weg	Feldweg		Markt Essenbach	unbekannt	unbekannt	unbekannt
23	24		23/3.3	Bach oder See	Gaunkofener Bach		Markt Essenbach	unbekannt	unbekannt	unbekannt
23	24		23/4.1	Bahnstromleitung	110-kV Bahnstromleitung Landshut - Burgweinting	416	DB Energie GmbH	unbekannt	951	952
23	24		23/4.3	Freileitung mit UN < 110 kV	20-kV-Ltg. Gingkofen2-Gaunkofen		Überlandzentrale Wörth/L.-Altheim Netz AG (ÜZW)	unbekannt	ohne Nummer	ohne Nummer
23	24		23/5.1	Deutsche Telekom AG	Nachrichten-Freileitung		Telekom Deutschland GmbH	unbekannt	unbekannt	unbekannt
24	25		24/2.6A	Weg	Feldweg		Markt Essenbach	unbekannt	unbekannt	unbekannt
24	25		24/2.6B	Weg	Feldweg		Markt Essenbach	unbekannt	unbekannt	unbekannt
25	26		25/2.5	Unklassifizierte Gemeinde- oder Ortsverbindungsstraße	Ortsverbindungsstraße		Markt Essenbach	unbekannt	unbekannt	unbekannt

Aufgestellt:
 Bayreuth, den *J. Götzel*
 TenneT TSO GmbH i.V. Julia Gotzler i.V. Andreas Junginger

 Trassierungsfirma:


	Datum	Name	Firma
aufgestellt	21.04.2024	Reuß	SPIE SAG GmbH
geprüft	25.04.2024	Swistek	TenneT TSO GmbH
geändert			

Kreuzungsstelle Freileitung		Kreuzungsstelle Kabel	Kreuzungsnummer	Kreuzungsobjekt	Objektname	Objektnummer	Eigentümer/ Betreiber	Positionierung	Fremdkreuzungsstelle von Kreuzungsmast	Fremdkreuzungsstelle bis Kreuzungsmast
Kreuzungsfeld von Mast	Kreuzungsfeld bis Mast	Stationierung								
25	26		25/2.6A	Weg	Feldweg		Markt Essenbach	unbekannt	unbekannt	unbekannt
25	26		25/2.6B	Weg	Feldweg		Markt Essenbach	unbekannt	unbekannt	unbekannt
25	26		25/3.3	Bach oder See	Bruckbacher Bächlein		Markt Essenbach	unbekannt	unbekannt	unbekannt
25	26		25/6.2A	Fernmeldekabel	Nachrichtenkabel		Telekom Deutschland GmbH	unbekannt	unbekannt	unbekannt
25	26		25/6.2B	Fernmeldekabel	Nachrichtenkabel		Markt Essenbach	unbekannt	unbekannt	unbekannt
25	26		25/6.5A	Wasserleitungen	Mischwasserkanal		Markt Essenbach	unbekannt	unbekannt	unbekannt
25	26		25/6.5B	Wasserleitungen	Trinkwasserleitung		Wasserzweckverband Rottenburger - Gruppe	unbekannt	unbekannt	unbekannt
26	27		26/2.6A	Weg	Feldweg		Markt Essenbach	unbekannt	unbekannt	unbekannt
26	27		26/2.6B	Weg	Feldweg		Markt Essenbach	unbekannt	unbekannt	unbekannt
27	28		27/2.6A	Weg	Feldweg		Markt Essenbach	unbekannt	unbekannt	unbekannt
27	28		27/2.6B	Weg	Feldweg		Markt Essenbach	unbekannt	unbekannt	unbekannt
27	28		27/2.6C	Weg	Feldweg		Markt Essenbach	unbekannt	unbekannt	unbekannt
27	28		27/6.2	Fernmeldekabel	Nachrichtenkabel		Markt Essenbach	unbekannt	unbekannt	unbekannt
27	28		27/6.5	Wasserleitungen	Trinkwasserleitung		Wasserzweckverband Rottenburger - Gruppe	unbekannt	unbekannt	unbekannt
28	29		28/2.5	Unklassifizierte Gemeinde- oder Ortsverbindungsstraße	Ortsverbindungsstraße		Markt Essenbach	unbekannt	unbekannt	unbekannt
28	29		28/2.6	Weg	Feldweg		Markt Essenbach	unbekannt	unbekannt	unbekannt
28	29		28/4.3	Freileitung mit UN < 110 kV	20-kV-Ltg. Bruckbach-Buch		Überlandzentrale Wörth/Altheim Netz AG (ÜZW)	unbekannt	ohne Nummer	ohne Nummer
30	31		30/2.6	Weg	Feldweg		Gemeinde Hohenthann	unbekannt	unbekannt	unbekannt
32	33		32/2.6	Weg	Feldweg		Gemeinde Hohenthann	unbekannt	unbekannt	unbekannt

Aufgestellt:
 Bayreuth, den *J. Gotzler*
 TenneT TSO GmbH i.V. Julia Gotzler i.V. Andreas Junginger

 Trassierungsfirma:


	Datum	Name	Firma
aufgestellt	21.04.2024	Reuß	SPIE SAG GmbH
geprüft	25.04.2024	Swistek	TenneT TSO GmbH
geändert			

Kreuzungsstelle Freileitung		Kreuzungsstelle Kabel	Kreuzungsnummer	Kreuzungsobjekt	Objektname	Objektnummer	Eigentümer/ Betreiber	Positionierung	Fremdkreuzungsstelle von Kreuzungsmast	Fremdkreuzungsstelle bis Kreuzungsmast
Kreuzungsfeld von Mast	Kreuzungsfeld bis Mast	Stationierung								
32	33		32/4.1	Bahnstromleitung	110-kV Bahnstromleitung Landshut - Burgweinting	416	DB Energie GmbH	unbekannt	966	967
33	34		33/2.6A	Weg	Feldweg		Gemeinde Hohenthann	unbekannt	unbekannt	unbekannt
33	34		33/2.6B	Weg	Feldweg		Gemeinde Hohenthann	unbekannt	unbekannt	unbekannt
33	34		33/6.1	Hoch-, Mittel- und Niederspannungskabel	NFN- HOHT*Kläham20- kV (3x1x150 NA2XS(F)2Y)		Bayernwerk Netz GmbH	unbekannt	unbekannt	unbekannt
34	35		34/2.4	Kreisstraße	LA 9		Landkreis Landshut	Abs. 140; km: 4,18	unbekannt	unbekannt
34	35		34/2.6	Weg	Feldweg		Gemeinde Hohenthann	unbekannt	unbekannt	unbekannt
34	35		34/3.2	Genehmigungspflichtige Gewässer	Goldbach		Gemeinde Hohenthann	unbekannt	unbekannt	unbekannt
34	35		34/4.3	Freileitung mit UN < 110 kV	NFN-HOHT Kläham 20-kV AL/ST 3x95/15		Bayernwerk Netz GmbH	unbekannt	5	6
34	35		34/6.5A	Wasserleitungen	Trinkwasserleitung		Wasserzweckverband Rottenburger - Gruppe	unbekannt	unbekannt	unbekannt
34	35		34/6.5B	Wasserleitungen	Schmutzwasserkanal		Gemeinde Hohenthann	unbekannt	unbekannt	unbekannt
35	36		35/2.6A	Weg	Feldweg		Gemeinde Hohenthann	unbekannt	unbekannt	unbekannt
35	36		35/2.6B	Weg	Feldweg		Gemeinde Hohenthann	unbekannt	unbekannt	unbekannt
36	37		36/2.6	Weg	Feldweg		Gemeinde Hohenthann	unbekannt	unbekannt	unbekannt
36	37		36/5.4	Richtfunkstrecke	Richtfunk M8839- M8841		Vodafone Deutschland GmbH (Richtfunk)	unbekannt	unbekannt	unbekannt
37	38		37/2.6A	Weg	Feldweg		Gemeinde Hohenthann	unbekannt	unbekannt	unbekannt
37	38		37/2.6B	Weg	Feldweg		Gemeinde Hohenthann	unbekannt	unbekannt	unbekannt
38	39		38/2.6A	Weg	Feldweg		Gemeinde Hohenthann	unbekannt	unbekannt	unbekannt
38	39		38/2.6B	Weg	Feldweg		Gemeinde Hohenthann	unbekannt	unbekannt	unbekannt
38	39		38/2.6C	Weg	Feldweg		Gemeinde Hohenthann	unbekannt	unbekannt	unbekannt

Aufgestellt:
 Bayreuth, den *J. Götts*
 TenneT TSO GmbH i.V. Julia Gotzler i.V. Andreas Junginger

 Trassierungsfirma:


	Datum	Name	Firma
aufgestellt	21.04.2024	Reuß	SPIE SAG GmbH
geprüft	25.04.2024	Swistek	TenneT TSO GmbH
geändert			



Kreuzungsstelle Freileitung		Kreuzungsstelle Kabel	Kreuzungsnummer	Kreuzungsobjekt	Objektname	Objektnummer	Eigentümer/ Betreiber	Positionierung	Fremdkreuzungsstelle von Kreuzungsmast	Fremdkreuzungsstelle bis Kreuzungsmast
Kreuzungsfeld von Mast	Kreuzungsfeld bis Mast	Stationierung								
41	42		41/2.6A	Weg	Forstweg		Bayrisches Forstamt Landshut	unbekannt	unbekannt	unbekannt
41	42		41/2.6B	Weg	Forstweg		Bayrisches Forstamt Landshut	unbekannt	unbekannt	unbekannt
42	43		42/2.6A	Weg	Forstweg		Gemeinde Hohenthann	unbekannt	unbekannt	unbekannt
42	43		42/2.6B	Weg	Feldweg		Gemeinde Hohenthann	unbekannt	unbekannt	unbekannt
43	44		43/2.5A	Unklassifizierte Gemeinde- oder Ortsverbindungsstraße	Ortsverbindungsstraße		Gemeinde Hohenthann	unbekannt	unbekannt	unbekannt
43	44		43/2.5B	Unklassifizierte Gemeinde- oder Ortsverbindungsstraße	Ortsverbindungsstraße		Gemeinde Hohenthann	unbekannt	unbekannt	unbekannt
44	45		44/2.6A	Weg	Feldweg		Gemeinde Hohenthann	unbekannt	unbekannt	unbekannt
44	45		44/2.6B	Weg	Feldweg		Gemeinde Hohenthann	unbekannt	unbekannt	unbekannt
45	46		45/2.5	Unklassifizierte Gemeinde- oder Ortsverbindungsstraße	Ortsverbindungsstraße		Gemeinde Hohenthann	unbekannt	unbekannt	unbekannt
45	46		45/3.3	Bach oder See	Gambach		Gemeinde Hohenthann	unbekannt	unbekannt	unbekannt
45	46		45/4.3	Freileitung mit UN < 110 kV	NFN-HOHT Andermannsdorf 20-kV AL/ST 3x70/12		Bayernwerk Netz GmbH	unbekannt	6	8
45	46		45/6.2	Fernmeldekabel	Nachrichtenkabel		Telekom Deutschland GmbH	unbekannt	unbekannt	unbekannt
45	46		45/6.5	Wasserleitungen	Trinkwasserleitung		Wasserzweckverband Rottenburger - Gruppe	unbekannt	unbekannt	unbekannt
46	47		46/2.6	Weg	Feldweg		Gemeinde Hohenthann	unbekannt	unbekannt	unbekannt
46	47		46/6.2	Fernmeldekabel	Nachrichtenkabel		Telekom Deutschland GmbH	unbekannt	unbekannt	unbekannt
46	47		46/6.5	Wasserleitungen	Trinkwasserleitung		Wasserzweckverband Rottenburger - Gruppe	unbekannt	unbekannt	unbekannt
47	48		47/2.4	Kreisstraße	LA 36		Landkreis Landshut	Abs. 140; km: 2,26	unbekannt	unbekannt
47	48		47/3.2	Genehmigungspflichtige Gewässer	Kleine Laber		Wasserwirtschaftsamt Landshut	unbekannt	unbekannt	unbekannt
47	48		47/4.3	Freileitung mit UN < 110 kV	NFN-HOHT Andermannsdorf 20-kV AL/ST 3x35/6		Bayernwerk Netz GmbH	unbekannt	1	9



Aufgestellt:
 Bayreuth, den *J. Götzler*
 TenneT TSO GmbH i.V. Julia Götzler i.V. Andreas Junginger



 Trassierungsfirma:




	Datum	Name	Firma
aufgestellt	21.04.2024	Reuß	SPIE SAG GmbH
geprüft	25.04.2024	Swistek	TenneT TSO GmbH
geändert			

Kreuzungsstelle Freileitung		Kreuzungsstelle Kabel	Kreuzungsnummer	Kreuzungsobjekt	Objektname	Objektnummer	Eigentümer/ Betreiber	Positionierung	Fremdkreuzungsstelle von Kreuzungsmast	Fremdkreuzungsstelle bis Kreuzungsmast
Kreuzungsfeld von Mast	Kreuzungsfeld bis Mast	Stationierung								
47	48		47/6.2	Fernmeldekabel	Nachrichtenkabel		Telekom Deutschland GmbH	unbekannt	unbekannt	unbekannt
47	48		47/6.5A	Wasserleitungen	Schmutzwasserkanal		Gemeinde Hohenthann	unbekannt	unbekannt	unbekannt
47	48		47/6.5B	Wasserleitungen	Trinkwasserleitung		Wasserzweckverband Rottenburger - Gruppe	unbekannt	unbekannt	unbekannt
48	49		48/2.5	Unklassifizierte Gemeinde- oder Ortsverbindungsstraße	Ortsverbindungsstraße		Gemeinde Hohenthann	unbekannt	unbekannt	unbekannt
48	49		48/2.6	Weg	Feldweg		Gemeinde Hohenthann	unbekannt	unbekannt	unbekannt
48	49		48/5.1	Deutsche Telekom AG	Nachrichten-Freileitung		Telekom Deutschland GmbH	unbekannt	unbekannt	unbekannt
49	50		49/2.6	Weg	Feldweg		Gemeinde Hohenthann	unbekannt	unbekannt	unbekannt
50	51		50/2.6	Weg	Feldweg		Gemeinde Hohenthann	unbekannt	unbekannt	unbekannt
51	52		51/2.5A	Unklassifizierte Gemeinde- oder Ortsverbindungsstraße	Ortsverbindungsstraße		Gemeinde Hohenthann	unbekannt	unbekannt	unbekannt
51	52		51/2.5B	Unklassifizierte Gemeinde- oder Ortsverbindungsstraße	Ortsverbindungsstraße		Stadt Rottenburg a.d. Laaber	unbekannt	unbekannt	unbekannt
51	52		51/4.3	Freileitung mit UN < 110 kV	NFN-ROL Stein 20-kV AL/ST 3x35/6		Bayernwerk Netz GmbH	unbekannt	5	6
52	53		52/2.6	Weg	Feldweg		Stadt Rottenburg a.d. Laaber	unbekannt	unbekannt	unbekannt
53	54		53/2.4	Kreisstraße	LA 37		Landkreis Landshut	Abs. 120; km: 2,22	unbekannt	unbekannt
53	54		53/4.3	Freileitung mit UN < 110 kV	NFN-ROL Stein 20-kV AL/ST 3x35/6		Bayernwerk Netz GmbH	unbekannt	7	8
53	54		53/6.2	Fernmeldekabel	Nachrichtenkabel		Telekom Deutschland GmbH	unbekannt	unbekannt	unbekannt
53	54		53/6.5	Wasserleitungen	Trinkwasserleitung		Wasserzweckverband Rottenburger - Gruppe	unbekannt	unbekannt	unbekannt
54	55		54/2.5	Unklassifizierte Gemeinde- oder Ortsverbindungsstraße	Ortsverbindungsstraße		Stadt Rottenburg a.d. Laaber	unbekannt	unbekannt	unbekannt
54	55		54/2.6	Weg	Feldweg		Stadt Rottenburg a.d. Laaber	unbekannt	unbekannt	unbekannt
54	55		54/6.2	Fernmeldekabel	Nachrichtenkabel		Telekom Deutschland GmbH	unbekannt	unbekannt	unbekannt

			Kreuzungsverzeichnis 220-kV-Leitung Sittling - Altheim LH-08-B172				Planfeststellungsunterlage			Unterlage 5.4.1 Stand: 30.04.2024
Aufgestellt: Bayreuth, den <i>J. Götzel</i> TenneT TSO GmbH i.V. Julia Gotzler i.V. Andreas Junginger			Trassierungsfirma: 				Datum 21.04.2024	Name Reuß	Firma SPIE SAG GmbH	
			Datum 25.04.2024	Name Swistek	Firma TenneT TSO GmbH					
Kreuzungsstelle Freileitung		Kreuzungsstelle Kabel	Kreuzungsnummer	Kreuzungsobjekt	Objektname	Objektnummer	Eigentümer/ Betreiber	Positionierung	Fremdkreuzungsstelle von Kreuzungsmast	Fremdkreuzungsstelle bis Kreuzungsmast
Kreuzungsfeld von Mast	Kreuzungsfeld bis Mast	Stationierung								
55	56		55/2.6	Weg	Feldweg		Stadt Rottenburg a.d. Laaber	unbekannt	unbekannt	unbekannt
55	56		55/6.1	Hoch-, Mittel- und Niederspannungskabel	NFN-ROL*Stein20-kV (NA2XS(FL)2Y 3x1x240)		Bayernwerk Netz GmbH	unbekannt	unbekannt	unbekannt
55	56		55/6.5A	Wasserleitungen	Trinkwasserleitung		Wasserzweckverband Rottenburger - Gruppe	unbekannt	unbekannt	unbekannt
55	56		55/6.5B	Wasserleitungen	Trinkwasserleitung		Wasserzweckverband Rottenburger - Gruppe	unbekannt	unbekannt	unbekannt
55	56		55/6.5C	Wasserleitungen	Trinkwasserleitung		Wasserzweckverband Rottenburger - Gruppe	unbekannt	unbekannt	unbekannt
55	56		55/6.5D	Wasserleitungen	Trinkwasserleitung		Wasserzweckverband Rottenburger - Gruppe	unbekannt	unbekannt	unbekannt
55	56		55/6.5E	Wasserleitungen	Trinkwasserleitung		Wasserzweckverband Rottenburger - Gruppe	unbekannt	unbekannt	unbekannt
57	58		57/2.3	Landes- oder Staatsstraße	St 2142 mit Fahrradweg		Staatliches Bauamt Landshut	Abs. 270; km: 0,78	unbekannt	unbekannt
57	58		57/2.6	Weg	Feldweg		Stadt Rottenburg a.d. Laaber	unbekannt	unbekannt	unbekannt
57	58		57/3.3A	Bach oder See	Gewässer ohne Name		Stadt Rottenburg a.d. Laaber	unbekannt	unbekannt	unbekannt
57	58		57/3.3B	Bach oder See	Gewässer ohne Name		Stadt Rottenburg a.d. Laaber	unbekannt	unbekannt	unbekannt
57	58		57/3.5	Graben oder nicht genehmigungspflichtige Gewässer	Gewässer ohne Name		Stadt Rottenburg a.d. Laaber	unbekannt	unbekannt	unbekannt
57	58		57/4.4	Freileitung mit UN >= 110 kV	110-kV-Leitung Neufahrn - Rottenburg	LH-08-O31	Bayernwerk Netz GmbH	unbekannt	31	32
57	58		57/6.2A	Fernmeldekabel	Nachrichtenkabel		Telekom Deutschland GmbH	unbekannt	unbekannt	unbekannt
57	58		57/6.2B	Fernmeldekabel	Nachrichtenkabel		Telekom Deutschland GmbH	unbekannt	unbekannt	unbekannt
57	58		57/6.5	Wasserleitungen	Schmutzwasserkanal		Stadt Rottenburg a.d. Laaber	unbekannt	unbekannt	unbekannt
60	61		60/2.5	Unklassifizierte Gemeinde- oder Ortsverbindungsstraße	Münsterer Hochstraße		Stadt Rottenburg a.d. Laaber	unbekannt	unbekannt	unbekannt
60	61		60/2.6	Weg	Feldweg		Stadt Rottenburg a.d. Laaber	unbekannt	unbekannt	unbekannt
60	61		60/6.1	Hoch-, Mittel- und Niederspannungskabel	NFN-ROL*Oberroning 20-kV (3x1x400 NA2XS2Y-V)		Bayernwerk Netz GmbH	unbekannt	unbekannt	unbekannt

			Kreuzungsverzeichnis 220-kV-Leitung Sittling - Altheim LH-08-B172				Planfeststellungsunterlage			Unterlage 5.4.1 Stand: 30.04.2024
Aufgestellt: Bayreuth, den <i>J. Götzel</i> TenneT TSO GmbH i.V. Julia Götzel i.V. Andreas Junginger			Trassierungsfirma: 				Datum 21.04.2024	Name Reuß	Firma SPIE SAG GmbH	
			Datum 25.04.2024	Name Swistek	Firma TenneT TSO GmbH					
Kreuzungsstelle Freileitung		Kreuzungsstelle Kabel	Kreuzungsnummer	Kreuzungsobjekt	Objektname	Objektnummer	Eigentümer/ Betreiber	Positionierung	Fremdkreuzungsstelle von Kreuzungsmast	Fremdkreuzungsstelle bis Kreuzungsmast
Kreuzungsfeld von Mast	Kreuzungsfeld bis Mast	Stationierung								
60	61		60/6.2	Fernmeldekabel	Nachrichtenkabel		Telekom Deutschland GmbH	unbekannt	unbekannt	unbekannt
62	63		62/2.5	Unklassifizierte Gemeinde- oder Ortsverbindungsstraße	Ortsverbindungsstraße		Stadt Rottenburg a.d. Laaber	unbekannt	unbekannt	unbekannt
62	63		62/2.6	Weg	Feldweg		Stadt Rottenburg a.d. Laaber	unbekannt	unbekannt	unbekannt
62	63		62/5.4	Richtfunkstrecke	Richtfunk M8837-M8880		Vodafone Deutschland GmbH (Richtfunk)	unbekannt	unbekannt	unbekannt
62	63		62/6.5A	Wasserleitungen	Mischwasserkanal		Stadt Rottenburg a.d. Laaber	unbekannt	unbekannt	unbekannt
62	63		62/6.5B	Wasserleitungen	Trinkwasserleitung		Wasserzweckverband Rottenburger - Gruppe	unbekannt	unbekannt	unbekannt
62	63		62/6.5C	Wasserleitungen	Trinkwasserleitung		Wasserzweckverband Rottenburger - Gruppe	unbekannt	unbekannt	unbekannt
63	64		63/2.6A	Weg	Feldweg		Stadt Rottenburg a.d. Laaber	unbekannt	unbekannt	unbekannt
63	64		63/2.6B	Weg	Feldweg		Stadt Rottenburg a.d. Laaber	unbekannt	unbekannt	unbekannt
64	65		64/2.5	Unklassifizierte Gemeinde- oder Ortsverbindungsstraße	Ortsverbindungsstraße		Stadt Rottenburg a.d. Laaber	unbekannt	unbekannt	unbekannt
64	65		64/2.6	Weg	Feldweg		Stadt Rottenburg a.d. Laaber	unbekannt	unbekannt	unbekannt
64	65		64/6.5	Wasserleitungen	Trinkwasserleitung		Wasserzweckverband Rottenburger - Gruppe	unbekannt	unbekannt	unbekannt
65	66		65/2.6	Weg	Feldweg		Stadt Rottenburg a.d. Laaber	unbekannt	unbekannt	unbekannt
66	67		66/2.6	Weg	Feldweg		Stadt Rottenburg a.d. Laaber	unbekannt	unbekannt	unbekannt
66	67		66/6.2	Fernmeldekabel	Glasfaser		Leonet Ag (Amplus)	unbekannt	unbekannt	unbekannt
67	68		67/2.4	Kreisstraße	LA 35		Landkreis Landshut	Abs: 140; km 0,74	unbekannt	unbekannt
67	68		67/2.5	Unklassifizierte Gemeinde- oder Ortsverbindungsstraße	Ortsverbindungsstraße		Stadt Rottenburg a.d. Laaber	unbekannt	unbekannt	unbekannt
67	68		67/2.6A	Weg	Feldweg		Stadt Rottenburg a.d. Laaber	unbekannt	unbekannt	unbekannt
67	68		67/2.6B	Weg	Feldweg		Stadt Rottenburg a.d. Laaber	unbekannt	unbekannt	unbekannt

			Kreuzungsverzeichnis 220-kV-Leitung Sittling - Altheim LH-08-B172				Planfeststellungsunterlage			Unterlage 5.4.1 Stand: 30.04.2024	
Aufgestellt: Bayreuth, den <i>J. Götts</i> TenneT TSO GmbH i.V. Julia Gotzler i.V. Andreas Junginger			Trassierungsfirma: 					Datum	Name	Firma	
							aufgestellt	21.04.2024	Reuß	SPIE SAG GmbH	
							geprüft	25.04.2024	Swistek	TenneT TSO GmbH	
							geändert				
Kreuzungsstelle Freileitung		Kreuzungsstelle Kabel	Kreuzungsnummer	Kreuzungsobjekt	Objektname	Objektnummer	Eigentümer/ Betreiber	Positionierung	Fremdkreuzungsstelle von Kreuzungsmast	Fremdkreuzungsstelle bis Kreuzungsmast	
Kreuzungsfeld von Mast	Kreuzungsfeld bis Mast	Stationierung									
67	68		67/3.3	Bach oder See	Graben		Stadt Rottenburg a.d. Laaber	unbekannt	unbekannt	unbekannt	
67	68		67/3.5	Graben oder nicht genehmigungspflichtige Gewässer	Gewässer ohne Name		Stadt Rottenburg a.d. Laaber	unbekannt	unbekannt	unbekannt	
67	68		67/4.3	Freileitung mit UN < 110 kV	NFN-ROL Oberroning 20-kV AL/ST 3x95/15		Bayernwerk Netz GmbH	unbekannt	2	3	
67	68		67/6.2	Fernmeldekabel	Nachrichtenkabel		Telekom Deutschland GmbH	unbekannt	unbekannt	unbekannt	
67	68		67/6.5	Wasserleitungen	Schmutzwasserkanal		Stadt Rottenburg a.d. Laaber	unbekannt	unbekannt	unbekannt	
68	69		68/2.6	Weg	Feldweg		Stadt Rottenburg a.d. Laaber	unbekannt	unbekannt	unbekannt	
69	70		69/2.6	Weg	Feldweg		Stadt Rottenburg a.d. Laaber	unbekannt	unbekannt	unbekannt	
70	71		70/2.5	Unklassifizierte Gemeinde- oder Ortsverbindungsstraße	Ortsverbindungsstraße		Stadt Rottenburg a.d. Laaber	unbekannt	unbekannt	unbekannt	
70	71		70/6.2	Fernmeldekabel	Nachrichtenkabel		Telekom Deutschland GmbH	unbekannt	unbekannt	unbekannt	
71	72		71/2.3	Landes- oder Staatsstraße	St 2143		Staatliches Bauamt Landshut	Abs: 280; km 2,83	unbekannt	unbekannt	
71	72		71/2.6A	Weg	Feldweg		Stadt Rottenburg a.d. Laaber	unbekannt	unbekannt	unbekannt	
71	72		71/2.6B	Weg	Feldweg		Stadt Rottenburg a.d. Laaber	unbekannt	unbekannt	unbekannt	
71	72		71/3.2A	Genehmigungspflichtige Gewässer	Große Laber		Wasserwirtschaftsamt Landshut	unbekannt	unbekannt	unbekannt	
71	72		71/3.2B	Genehmigungspflichtige Gewässer	Große Laber		Wasserwirtschaftsamt Landshut	unbekannt	unbekannt	unbekannt	
71	72		71/3.2C	Genehmigungspflichtige Gewässer	Große Laber		Wasserwirtschaftsamt Landshut	unbekannt	unbekannt	unbekannt	
71	72		71/4.3	Freileitung mit UN < 110 kV	NFN-ROL Oberroning 20-kV AL/ST 3x70/12		Bayernwerk Netz GmbH	unbekannt	6	7	
71	72		71/6.1	Hoch-, Mittel- und Niederspannungskabel	Niederspannungskabel		Bayernwerk Netz GmbH	unbekannt	unbekannt	unbekannt	
71	72		71/6.2A	Fernmeldekabel	Nachrichtenkabel		Telekom Deutschland GmbH	unbekannt	unbekannt	unbekannt	
71	72		71/6.2B	Fernmeldekabel	Nachrichtenkabel		Telekom Deutschland GmbH	unbekannt	unbekannt	unbekannt	



			Kreuzungsverzeichnis 220-kV-Leitung Sittling - Altheim LH-08-B172				Planfeststellungsunterlage			Unterlage 5.4.1 Stand: 30.04.2024
Aufgestellt: Bayreuth, den <i>J. Götts</i> TenneT TSO GmbH i.V. Julia Gotzler i.V. Andreas Junginger			Trassierungsfirma: 				Datum 21.04.2024	Name Reuß	Firma SPIE SAG GmbH	
			Datum 25.04.2024	Name Swistek	Firma TenneT TSO GmbH					
Kreuzungsstelle Freileitung		Kreuzungsstelle Kabel	Kreuzungsnummer	Kreuzungsobjekt	Objektname	Objektnummer	Eigentümer/ Betreiber	Positionierung	Fremdkreuzungsstelle von Kreuzungsmast	Fremdkreuzungsstelle bis Kreuzungsmast
Kreuzungsfeld von Mast	Kreuzungsfeld bis Mast	Stationierung								
71	72		71/6.2C	Fernmeldekabel	Glasfaser		Leonet Ag (Amplus)	unbekannt	unbekannt	unbekannt
71	72		71/6.2D	Fernmeldekabel	Nachrichtenkabel		Telekom Deutschland GmbH	unbekannt	unbekannt	unbekannt
71	72		71/6.5	Wasserleitungen	Schmutzwasserkanal		Stadt Rottenburg a.d. Laaber	unbekannt	unbekannt	unbekannt
72	73		72/6.5	Wasserleitungen	Trinkwasserleitung		Wasserzweckverband Rottenburger - Gruppe	unbekannt	unbekannt	unbekannt
73	74		73/2.6A	Weg	Feldweg		Stadt Rottenburg a.d. Laaber	unbekannt	unbekannt	unbekannt
73	74		73/2.6B	Weg	Feldweg		Stadt Rottenburg a.d. Laaber	unbekannt	unbekannt	unbekannt
74	75		74/2.6A	Weg	Feldweg		Stadt Rottenburg a.d. Laaber	unbekannt	unbekannt	unbekannt
74	75		74/2.6B	Weg	Feldweg		Stadt Rottenburg a.d. Laaber	unbekannt	unbekannt	unbekannt
74	75		74/2.6C	Weg	Feldweg		Stadt Rottenburg a.d. Laaber	unbekannt	unbekannt	unbekannt
74	75		74/5.4	Richtfunkstrecke	Richtfunk M5904-M9451		Vodafone Deutschland GmbH (Richtfunk)	unbekannt	unbekannt	unbekannt
75	76		75/2.6	Weg	Feldweg		Stadt Rottenburg a.d. Laaber	unbekannt	unbekannt	unbekannt
76	77		76/2.5	Unklassifizierte Gemeinde- oder Ortsverbindungsstraße	Ortsverbindungsstraße		Stadt Rottenburg a.d. Laaber	unbekannt	unbekannt	unbekannt
77	78		77/2.6	Weg	Feldweg		Stadt Rottenburg a.d. Laaber	unbekannt	unbekannt	unbekannt
78	79		78/2.6	Weg	Feldweg		Stadt Rottenburg a.d. Laaber	unbekannt	unbekannt	unbekannt
79	80		79/2.5	Unklassifizierte Gemeinde- oder Ortsverbindungsstraße	Ortsverbindungsstraße		Stadt Rottenburg a.d. Laaber	unbekannt	unbekannt	unbekannt
81	82		81/2.6A	Weg	Feldweg		Markt Rohr i. NB.	unbekannt	unbekannt	unbekannt
81	82		81/2.6B	Weg	Feldweg		Markt Rohr i. NB.	unbekannt	unbekannt	unbekannt
81	82		81/3.2A	Genehmigungspflichtige Gewässer	Talbach		Markt Rohr i. NB.	unbekannt	unbekannt	unbekannt
81	82		81/3.2B	Genehmigungspflichtige Gewässer	Talbach		Markt Rohr i. NB.	unbekannt	unbekannt	unbekannt



Aufgestellt:
 Bayreuth, den *J. Götzler* *A. Junginger*
 TenneT TSO GmbH i.V. Julia Götzler i.V. Andreas Junginger



 Trassierungsfirma:




	Datum	Name	Firma
aufgestellt	21.04.2024	Reuß	SPIE SAG GmbH
geprüft	25.04.2024	Swistek	TenneT TSO GmbH
geändert			



Kreuzungsstelle Freileitung		Kreuzungsstelle Kabel	Kreuzungsnummer	Kreuzungsobjekt	Objektname	Objektnummer	Eigentümer/ Betreiber	Positionierung	Fremdkreuzungsstelle von Kreuzungsmast	Fremdkreuzungsstelle bis Kreuzungsmast
Kreuzungsfeld von Mast	Kreuzungsfeld bis Mast	Stationierung								
81	82		81/6.4	Gasleitungen	Ferngasleitung mit Begleitkabel DN 1000	53000000	PLEdoc GmbH	unbekannt	unbekannt	unbekannt
82	83		82/2.3	Landes- oder Staatsstraße	KEH 29		Landkreis Kelheim	Abs: 100; km 5,25	unbekannt	unbekannt
82	83		82/2.6A	Weg	Feldweg		Markt Rohr i. NB.	unbekannt	unbekannt	unbekannt
82	83		82/2.6B	Weg	Feldweg		Markt Rohr i. NB.	unbekannt	unbekannt	unbekannt
82	83		82/3.2	Genehmigungspflichtige Gewässer	Thalbach		Markt Rohr i. NB.	unbekannt	unbekannt	unbekannt
82	83		82/6.2	Fernmeldekabel	Nachrichtenkabel		Telekom Deutschland GmbH	unbekannt	unbekannt	unbekannt
82	83		82/6.5A	Wasserleitungen	Schmutzwasserkanal		Markt Rohr i. NB.	unbekannt	unbekannt	unbekannt
82	83		82/6.5B	Wasserleitungen	Trinkwasserleitung		Wasserzweckverband Rottenburger - Gruppe	unbekannt	unbekannt	unbekannt
84	85		84/2.6	Weg	Feldweg		Markt Rohr i. NB.	unbekannt	unbekannt	unbekannt
84	85		84/6.4	Gasleitungen	Ferngasleitung mit Begleitkabel DN 1000	53000000	PLEdoc GmbH	unbekannt	unbekannt	unbekannt
85	86		85/2.5	Unklassifizierte Gemeinde- oder Ortsverbindungsstraße	Ortsverbindungsstraße		Markt Rohr i. NB.	unbekannt	unbekannt	unbekannt
85	86		85/2.6A	Weg	Feldweg		Markt Rohr i. NB.	unbekannt	unbekannt	unbekannt
85	86		85/2.6B	Weg	Feldweg		Markt Rohr i. NB.	unbekannt	unbekannt	unbekannt
86	87		86/2.6	Weg	Feldweg		Markt Rohr i. NB.	unbekannt	unbekannt	unbekannt
87	88		87/2.5	Unklassifizierte Gemeinde- oder Ortsverbindungsstraße	Ortsverbindungsstraße		Markt Rohr i. NB.	unbekannt	unbekannt	unbekannt
87	88		87/2.6	Weg	Feldweg		Markt Rohr i. NB.	unbekannt	unbekannt	unbekannt
87	88		87/6.2	Fernmeldekabel	Nachrichtenkabel		Telekom Deutschland GmbH	unbekannt	unbekannt	unbekannt
89	90		89/2.3	Landes- oder Staatsstraße	St 2333		Staatliches Bauamt Landshut	Abs: 120; km 3,77	unbekannt	unbekannt
89	90		89/2.6	Weg	Feldweg		Markt Rohr i. NB.	unbekannt	unbekannt	unbekannt



			Kreuzungsverzeichnis 220-kV-Leitung Sittling - Altheim LH-08-B172				Planfeststellungsunterlage			Unterlage 5.4.1 Stand: 30.04.2024
Aufgestellt: Bayreuth, den <i>J. Götzler</i> TenneT TSO GmbH i.V. Julia Gotzler i.V. Andreas Junginger			Trassierungsfirma: 				Datum 21.04.2024	Name Reuß	Firma SPIE SAG GmbH	
			Datum 25.04.2024	Name Swistek	Firma TenneT TSO GmbH					
Kreuzungsstelle Freileitung		Kreuzungsstelle Kabel	Kreuzungsnummer	Kreuzungsobjekt	Objektname	Objektnummer	Eigentümer/ Betreiber	Positionierung	Fremdkreuzungsstelle von Kreuzungsmast	Fremdkreuzungsstelle bis Kreuzungsmast
Kreuzungsfeld von Mast	Kreuzungsfeld bis Mast	Stationierung								
89	90		89/6.2	Fernmeldekabel	Nachrichtenkabel		Telekom Deutschland GmbH	unbekannt	unbekannt	unbekannt
90	91		90/2.6A	Weg	Feldweg		Markt Rohr i. NB.	unbekannt	unbekannt	unbekannt
90	91		90/2.6B	Weg	Feldweg		Markt Rohr i. NB.	unbekannt	unbekannt	unbekannt
90	91		90/6.1	Hoch-, Mittel- und Niederspannungskabel	ROHR-Rohr 1 20-kV (3x1x70 NA2XS(FL)2Y)		Bayernwerk Netz GmbH	unbekannt	unbekannt	unbekannt
91	92		91/2.6	Weg	Feldweg		Verwaltungsgemeinschaft Siegenburg	unbekannt	unbekannt	unbekannt
92	93		92/2.5	Unklassifizierte Gemeinde- oder Ortsverbindungsstraße	Ortsverbindungsstraße		Verwaltungsgemeinschaft Siegenburg	unbekannt	unbekannt	unbekannt
93	94		93/2.6	Weg	Ortsverbindungsstraße		Verwaltungsgemeinschaft Siegenburg	unbekannt	unbekannt	unbekannt
93	94		93/6.5	Wasserleitungen	Trinkwasserleitung		Wasserzweckverband Rottenburger - Gruppe	unbekannt	unbekannt	unbekannt
94	95		94/2.6	Weg	Feldweg		Markt Rohr i. NB.	unbekannt	unbekannt	unbekannt
94	95		94/4.3	Freileitung mit UN < 110 kV	BCHL-ROHR*Sallingberg 20-kV AL/ST 3x95/15		Bayernwerk Netz GmbH	unbekannt	7	8
94	95		94/6.4	Gasleitungen	Ferngasleitung mit BegleitkabelDN 1000	53000000	PLEdoc GmbH	unbekannt	unbekannt	unbekannt
95	96		95/2.5	Unklassifizierte Gemeinde- oder Ortsverbindungsstraße	Ortsverbindungsstraße		Verwaltungsgemeinschaft Siegenburg	unbekannt	unbekannt	unbekannt
96	97		96/2.5	Unklassifizierte Gemeinde- oder Ortsverbindungsstraße	Ortsverbindungsstraße		Markt Rohr i. NB.	unbekannt	unbekannt	unbekannt
97	98		97/2.6	Weg	Feldweg		Verwaltungsgemeinschaft Siegenburg	unbekannt	unbekannt	unbekannt
98	99		98/2.6	Weg	Feldweg		Verwaltungsgemeinschaft Siegenburg	unbekannt	unbekannt	unbekannt
99	100		99/2.1	Autobahn	Autobahn A93		Die Autobahn GmbH des Bundes	Abs: 1100; km 4,35	unbekannt	unbekannt
99	100		99/2.6A	Weg	Feldweg		Verwaltungsgemeinschaft Siegenburg	unbekannt	unbekannt	unbekannt
99	100		99/2.6B	Weg	Feldweg		Verwaltungsgemeinschaft Siegenburg	unbekannt	unbekannt	unbekannt
99	100		99/6.1A	Hoch-, Mittel- und Niederspannungskabel	SIEG-BCHL*Pickenbach 20-kV (3x1x400 NA2XS2Y-V)		Bayernwerk Netz GmbH	unbekannt	unbekannt	unbekannt

			Kreuzungsverzeichnis 220-kV-Leitung Sittling - Altheim LH-08-B172				Planfeststellungsunterlage			Unterlage 5.4.1 Stand: 30.04.2024	
Aufgestellt: Bayreuth, den <i>J. Götts</i> TenneT TSO GmbH i.V. Julia Gotzler i.V. Andreas Junginger			Trassierungsfirma: 				Datum 21.04.2024		Name Reuß		Firma SPIE SAG GmbH
							geprüft 25.04.2024		Swistek		TenneT TSO GmbH
							geändert				
Kreuzungsstelle Freileitung		Kreuzungsstelle Kabel	Kreuzungsnummer	Kreuzungsobjekt	Objektname	Objektnummer	Eigentümer/ Betreiber	Positionierung	Fremdkreuzungsstelle von Kreuzungsmast	Fremdkreuzungsstelle bis Kreuzungsmast	
Kreuzungsfeld von Mast	Kreuzungsfeld bis Mast	Stationierung									
99	100		99/6.1B	Hoch-, Mittel- und Niederspannungskabel	SIEG-BCHL*Pickenbach 20-kV (3x1x400 NA2XS2Y-V)		Bayernwerk Netz GmbH	unbekannt	unbekannt	unbekannt	
99	100		99/6.2A	Fernmeldekabel	Nachrichtenkabel		Die Autobahn GmbH des Bundes	unbekannt	unbekannt	unbekannt	
99	100		99/6.2B	Fernmeldekabel	Nachrichtenkabel		Die Autobahn GmbH des Bundes	unbekannt	unbekannt	unbekannt	
100	101		100/2.5	Unklassifizierte Gemeinde- oder Ortsverbindungsstraße	Ortsverbindungsstraße		Verwaltungsgemeinschaft Siegenburg	unbekannt	unbekannt	unbekannt	
101	102		101/2.6	Weg	Feldweg		Stadt Abensberg	unbekannt	unbekannt	unbekannt	
102	103		102/2.6B	Weg	Feldweg		Stadt Abensberg	unbekannt	unbekannt	unbekannt	
102	103		102/2.6A	Weg	Feldweg		Stadt Abensberg	unbekannt	unbekannt	unbekannt	
102	103		102/6.4	Gasleitungen	Ferngasleitung mit Begleitkabel DN 1000	53000000	PLEdoc GmbH	unbekannt	unbekannt	unbekannt	
103	104		103/2.5	Unklassifizierte Gemeinde- oder Ortsverbindungsstraße	Ortsverbindungsstraße		Stadt Abensberg	unbekannt	unbekannt	unbekannt	
103	104		103/2.6	Weg	Feldweg		Stadtwerke Abensberg	unbekannt	unbekannt	unbekannt	
105	106		105/2.6	Weg	Feldweg		Stadt Abensberg	unbekannt	unbekannt	unbekannt	
105	106		105/3.2	Genehmigungspflichtige Gewässer	Sallingbach		Stadt Abensberg	unbekannt	unbekannt	unbekannt	
105	106		105/3.3	Bach oder See	Zulauf Sallingbach		Stadt Abensberg	unbekannt	unbekannt	unbekannt	
105	106		105/4.3	Freileitung mit UN < 110 kV	SIEG-BCHL Biburg 20-kV AL/ST 3x95/15		Bayernwerk Netz GmbH	unbekannt	2	3	
106	107		106/2.6	Weg	Feldweg		Stadt Abensberg	unbekannt	unbekannt	unbekannt	
106	107		106/6.1	Hoch-, Mittel- und Niederspannungskabel	NDO-ABS/BCHL20-kV (3x1x400 NA2XS(F)2Y)		Bayernwerk Netz GmbH	unbekannt	unbekannt	unbekannt	
107	108		107/2.6	Weg	Feldweg		Stadt Abensberg	unbekannt	unbekannt	unbekannt	
108	109		108/3.3	Bach oder See	Zulauf Sallingbach		Stadt Abensberg	unbekannt	unbekannt	unbekannt	
108	109		108/5.4	Richtfunkstrecke	Richtfunk M6723-M1289		Vodafone Deutschland GmbH (Richtfunk)	unbekannt	unbekannt	unbekannt	

			Kreuzungsverzeichnis 220-kV-Leitung Sittling - Altheim LH-08-B172				Planfeststellungsunterlage			Unterlage 5.4.1 Stand: 30.04.2024
Aufgestellt: Bayreuth, den <i>J. Götzler</i> <i>A. Junginger</i> TenneT TSO GmbH i.V. Julia Götzler i.V. Andreas Junginger			Trassierungsfirma: 				Datum 21.04.2024	Name Reuß	Firma SPIE SAG GmbH	
			Datum 25.04.2024	Name Swistek	Firma TenneT TSO GmbH					
Kreuzungsstelle Freileitung		Kreuzungsstelle Kabel	Kreuzungsnummer	Kreuzungsobjekt	Objektname	Objektnummer	Eigentümer/ Betreiber	Positionierung	Fremdkreuzungsstelle von Kreuzungsmast	Fremdkreuzungsstelle bis Kreuzungsmast
Kreuzungsfeld von Mast	Kreuzungsfeld bis Mast	Stationierung								
108	109		108/6.5	Wasserleitungen	Mischwasserkanal		Stadtwerke Abensberg	unbekannt	unbekannt	unbekannt
109	110		109/2.3	Landes- oder Staatsstraße	St 2144 mit Fahrradweg		Staatliches Bauamt Landshut	Abs: 180; km 1,42	unbekannt	unbekannt
109	110		109/6.2A	Fernmeldekabel	Nachrichtenkabel		Telekom Deutschland GmbH	unbekannt	unbekannt	unbekannt
109	110		109/6.2B	Fernmeldekabel	Nachrichtenkabel		Telekom Deutschland GmbH	unbekannt	unbekannt	unbekannt
109	110		109/6.4	Gasleitungen	VGM 160PE		Energienetze Bayern GmbH & Co. KG	unbekannt	unbekannt	unbekannt
110	111		110/2.6A	Weg	Seeweg		Stadt Abensberg	unbekannt	unbekannt	unbekannt
110	111		110/2.6B	Weg	Forstweg		Stadt Abensberg	unbekannt	unbekannt	unbekannt
110	111		110/6.2A	Fernmeldekabel	Nachrichtenkabel		GTT GmbH	unbekannt	unbekannt	unbekannt
110	111		110/6.2B	Fernmeldekabel	Nachrichtenkabel von Gasleitung		bayernets GmbH	unbekannt	unbekannt	unbekannt
110	111		110/6.4	Gasleitungen	Münchsmünster-Regensburg (MR05/0500) DN300/PN70 mit		bayernets GmbH	unbekannt	unbekannt	unbekannt
111	112		111/5.4	Richtfunkstrecke	Richtfunk Link 508558163 und 508558164		Telefonica Germany GmbH & Co. OHG	unbekannt	unbekannt	unbekannt
112	113		112/2.6	Weg	Forstweg		Stadt Abensberg	unbekannt	unbekannt	unbekannt
114	115		114/2.2	Bundesstraße	Bundesstraße 16		Staatliches Bauamt Landshut	Abs: 2600; km 1,84	unbekannt	unbekannt
114	115		114/2.6A	Weg	Degelweg		Stadt Abensberg	unbekannt	unbekannt	unbekannt
114	115		114/2.6B	Weg	Beleitweg B16		Stadt Abensberg	unbekannt	unbekannt	unbekannt
114	115		114/6.2	Fernmeldekabel	Nachrichtenkabel		Telekom Deutschland GmbH	unbekannt	unbekannt	unbekannt
115	116		115/1.1	Bahnlinie, elektrifiziert	Regensburg Hbf. - Ingolstadt Hbf	5851	DB InfraGO	Krztg.km 37.4 + 54.5	unbekannt	unbekannt
115	116		115/2.5	Unklassifizierte Gemeinde- oder Ortsverbindungsstraße	Mühlweg		Stadt Abensberg	unbekannt	unbekannt	unbekannt
115	116		115/2.6	Weg	Feldweg		Stadt Abensberg	unbekannt	unbekannt	unbekannt

			Kreuzungsverzeichnis 220-kV-Leitung Sittling - Altheim LH-08-B172				Planfeststellungsunterlage			Unterlage 5.4.1 Stand: 30.04.2024	
Aufgestellt: Bayreuth, den <i>J. Götts</i> TenneT TSO GmbH i.V. Julia Gotzler i.V. Andreas Junginger			Trassierungsfirma: 					Datum	Name	Firma	
							aufgestellt	21.04.2024	Reuß	SPIE SAG GmbH	
							geprüft	25.04.2024	Swistek	TenneT TSO GmbH	
							geändert				
Kreuzungsstelle Freileitung		Kreuzungsstelle Kabel	Kreuzungsnummer	Kreuzungsobjekt	Objektname	Objektnummer	Eigentümer/ Betreiber	Positionierung	Fremdkreuzungsstelle von Kreuzungsmast	Fremdkreuzungsstelle bis Kreuzungsmast	
Kreuzungsfeld von Mast	Kreuzungsfeld bis Mast	Stationierung									
115	116		115/5.4	Richtfunkstrecke	Richtfunk NY1274 - NY7436		Telekom Deutschland GmbH	unbekannt	unbekannt	unbekannt	
115	116		115/6.1	Hoch-, Mittel- und Niederspannungskabel	NDO-ABS*Sandharlande n20-kV (3x1x150 NA2XS(F)2Y)		Bayernwerk Netz GmbH	unbekannt	unbekannt	unbekannt	
116	117		116/2.6	Weg	Feldweg		Stadt Abensberg	unbekannt	unbekannt	unbekannt	
116	117		116/6.4	Gasleitungen	HD 0740 HGH 150 St DP67.5		Energienetze Bayern GmbH & Co. KG	unbekannt	unbekannt	unbekannt	
117	118		117/2.4	Kreisstraße	KEH 19 mit Fahrradweg		Landkreis Kelheim	Abs: 110; km 1,79	unbekannt	unbekannt	
117	118		117/6.2A	Fernmeldekabel	Nachrichtenkabel		Bayernwerk Netz GmbH	unbekannt	unbekannt	unbekannt	
117	118		117/6.2B	Fernmeldekabel	Nachrichtenkabel		Telekom Deutschland GmbH	unbekannt	unbekannt	unbekannt	
117	118		117/6.5	Wasserleitungen	Trinkwasserleitung		Zweckverband zur Wasserversorgung der Hopfenbachtal-Gruppe	unbekannt	unbekannt	unbekannt	
118	119		118/2.5	Unklassifizierte Gemeinde- oder Ortsverbindungsstraße	Ortsverbindungsstraße		Stadt Abensberg	unbekannt	unbekannt	unbekannt	
118	119		118/4.3	Freileitung mit UN < 110 kV	NDO-ABS Sandharlanden 20-kV (3 70CU)		Bayernwerk Netz GmbH	unbekannt	8	11	
118	119		118/4.4	Freileitung mit UN >= 110 kV	110-kV-Leitung Sittling - Altheim	LH-08-O1	Bayernwerk Netz GmbH	unbekannt	119	135neu	
119	120		119/2.6	Weg	Feldweg		Stadt Abensberg	unbekannt	unbekannt	unbekannt	
120	121		120/2.6A	Weg	Feldweg		Stadt Abensberg	unbekannt	unbekannt	unbekannt	
120	121		120/2.6B	Weg	Feldweg		Stadt Abensberg	unbekannt	unbekannt	unbekannt	
121	122		121/2.6	Weg	Feldweg		Stadt Abensberg	unbekannt	unbekannt	unbekannt	
122	123		122/2.6	Weg	Feldweg		Stadt Abensberg	unbekannt	unbekannt	unbekannt	
123	124		123/2.6	Weg	Feldweg		Stadt Abensberg	unbekannt	unbekannt	unbekannt	
124	125		124/2.6	Weg	Feldweg		Stadt Abensberg	unbekannt	unbekannt	unbekannt	
125	126		125/2.4	Kreisstraße	KEH 7 mit Fahrradweg		Landkreis Kelheim	Abs: 120; km 1,55	unbekannt	unbekannt	

			Kreuzungsverzeichnis 220-kV-Leitung Sittling - Altheim LH-08-B172				Planfeststellungsunterlage			Unterlage 5.4.1 Stand: 30.04.2024
Aufgestellt: Bayreuth, den <i>J. Götzel</i> TenneT TSO GmbH i.V. Julia Gotzler i.V. Andreas Junginger			Trassierungsfirma: 				Datum	Name	Firma	
			aufgestellt	21.04.2024	Reuß	SPIE SAG GmbH				
			geprüft	25.04.2024	Swistek	TenneT TSO GmbH				
			geändert							
Kreuzungsstelle Freileitung		Kreuzungsstelle Kabel	Kreuzungsnummer	Kreuzungsobjekt	Objektname	Objektnummer	Eigentümer/ Betreiber	Positionierung	Fremdkreuzungsstelle von Kreuzungsmast	Fremdkreuzungsstelle bis Kreuzungsmast
Kreuzungsfeld von Mast	Kreuzungsfeld bis Mast	Stationierung								
125	126		125/6.2A	Fernmeldekabel	Nachrichtenkabel		Telekom Deutschland GmbH	unbekannt	unbekannt	unbekannt
125	126		125/6.2B	Fernmeldekabel	Nachrichtenkabel		Telekom Deutschland GmbH	unbekannt	unbekannt	unbekannt
125	126		125/6.2C	Fernmeldekabel	Nachrichtenkabel		Telekom Deutschland GmbH	unbekannt	unbekannt	unbekannt
125	126		125/6.4	Gasleitungen	VGM 160 PE		Energienetze Bayern GmbH & Co. KG	unbekannt	unbekannt	unbekannt
126	127		126/6.5	Wasserleitungen	Schmutzwasserkanal		Stadtwerke Abensberg	unbekannt	unbekannt	unbekannt
127	128		127/2.6	Weg	Feldweg		Stadtwerke Abensberg	unbekannt	unbekannt	unbekannt
128	129		128/2.5	Unklassifizierte Gemeinde- oder Ortsverbindungsstraße	Ortsverbindungsstraße		Stadt Abensberg	unbekannt	unbekannt	unbekannt
129	130		129/2.5	Unklassifizierte Gemeinde- oder Ortsverbindungsstraße	Ortsverbindungsstraße		Stadt Abensberg	unbekannt	unbekannt	unbekannt
129	130		129/6.1	Hoch-, Mittel- und Niederspannungskabel	NDO-ABS*Sandharland n20-kV (3x1x400 NA2XS(F)2Y-V)		Bayernwerk Netz GmbH	unbekannt	unbekannt	unbekannt
130	131		130/2.6	Weg	Feldweg		Stadt Abensberg	unbekannt	unbekannt	unbekannt
131	132		131/2.5	Unklassifizierte Gemeinde- oder Ortsverbindungsstraße	Birketweg		Stadt Abensberg	unbekannt	unbekannt	unbekannt
131	132		131/2.6	Weg	Feldweg		Stadtwerke Abensberg	unbekannt	unbekannt	unbekannt
131	132		131/5.4	Richtfunkstrecke	Richtfunk NY1267 - NY5966		Telekom Deutschland GmbH	unbekannt	unbekannt	unbekannt
131	132		131/6.2	Fernmeldekabel	Nachrichtenkabel		Telekom Deutschland GmbH	unbekannt	unbekannt	unbekannt
132	133		132/2.6	Weg	Feldweg		Stadt Abensberg	unbekannt	unbekannt	unbekannt
132	133		132/3.3	Bach oder See	Gewässer ohne Name		Stadtwerke Abensberg	unbekannt	unbekannt	unbekannt
132	133		132/4.4	Freileitung mit UN >= 110 kV	110-kV-Leitung Sittling - Altheim	LH-08-O1	Bayernwerk Netz GmbH	unbekannt	117neu	132
133	SITC07		133/5.4A	Richtfunkstrecke	Richtfunk RF01351508		Bayernwerk Netz GmbH	unbekannt	unbekannt	unbekannt
133	SITC09		133/5.4B	Richtfunkstrecke	Richtfunk RF01351508		Bayernwerk Netz GmbH	unbekannt	unbekannt	unbekannt

			Kreuzungsverzeichnis 220-kV-Leitung Sittling - Altheim LH-08-B172				Planfeststellungsunterlage			Unterlage 5.4.1 Stand: 30.04.2024
Aufgestellt: Bayreuth, den <i>J. Götzler</i> <i>A. Junginger</i> TenneT TSO GmbH i.V. Julia Götzler i.V. Andreas Junginger			Trassierungsfirma: 				Datum 21.04.2024	Name Reuß	Firma SPIE SAG GmbH	
			geprüft 25.04.2024	Swistek	TenneT TSO GmbH					
Kreuzungsstelle Freileitung		Kreuzungsstelle Kabel	Kreuzungsnummer	Kreuzungsobjekt	Objektname	Objektnummer	Eigentümer/ Betreiber	Positionierung	Fremdkreuzungsstelle von Kreuzungsmast	Fremdkreuzungsstelle bis Kreuzungsmast
Kreuzungsfeld von Mast	Kreuzungsfeld bis Mast	Stationierung								
AHMC14	1		AHMC14/3.2	Genehmigungspflichtige Gewässer	Mühlbach		Markt Essenbach	unbekannt	unbekannt	unbekannt
AHMC16	1		AHMC16/3.2	Genehmigungspflichtige Gewässer	Mühlbach		Markt Essenbach	unbekannt	unbekannt	unbekannt
AHMC14	1		AHMC14/4.4	Freileitung mit UN >= 110 kV	110-kV-Leitung Altheim - Niederaichbach	LH-08-B57	Bayernwerk Netz GmbH	unbekannt	RP E1	PR E2
AHMC16	1		AHMC16/4.4	Freileitung mit UN >= 110 kV	110-kV-Leitung Altheim - Niederaichbach	LH-08-B57	Bayernwerk Netz GmbH	unbekannt	RP E1	PR E2
AHMC14	1		AHMC14/6.1A	Hoch-, Mittel- und Niederspannungskabel	AHM-HAUN-BODK-WIN 158NA2XS(FL)2Y 3x1x1600/70		Bayernwerk Netz GmbH	unbekannt	unbekannt	unbekannt
AHMC16	1		AHMC16/6.1A	Hoch-, Mittel- und Niederspannungskabel	AHM-HAUN-BODK-WIN 158NA2XS(FL)2Y 3x1x1600/70		Bayernwerk Netz GmbH	unbekannt	unbekannt	unbekannt
AHMC14	1		AHMC14/6.1B	Hoch-, Mittel- und Niederspannungskabel	AHM-HAUN-VIB 153NA2XS(FL)2Y 3x1x1600/70		Bayernwerk Netz GmbH	unbekannt	unbekannt	unbekannt
AHMC16	1		AHMC16/6.1B	Hoch-, Mittel- und Niederspannungskabel	AHM-HAUN-VIB 153NA2XS(FL)2Y 3x1x1600/70		Bayernwerk Netz GmbH	unbekannt	unbekannt	unbekannt
AHMC14	1		AHMC14/6.1C	Hoch-, Mittel- und Niederspannungskabel	AHM-NAI 114N2XS(FL)2Y 3x1x800/85		Bayernwerk Netz GmbH	unbekannt	unbekannt	unbekannt
AHMC16	1		AHMC16/6.1C	Hoch-, Mittel- und Niederspannungskabel	AHM-NAI 114N2XS(FL)2Y 3x1x800/85		Bayernwerk Netz GmbH	unbekannt	unbekannt	unbekannt
AHMC14	1		AHMC14/6.1D	Hoch-, Mittel- und Niederspannungskabel	ADLK-KK12/7UBD20-kV (3x1x150 NA2XS(F)2Y)		Bayernwerk Netz GmbH	unbekannt	unbekannt	unbekannt
AHMC16	1		AHMC16/6.1D	Hoch-, Mittel- und Niederspannungskabel	ADLK-KK12/7UBD20-kV (3x1x150 NA2XS(F)2Y)		Bayernwerk Netz GmbH	unbekannt	unbekannt	unbekannt
AHMC14	1		AHMC14/6.1E	Hoch-, Mittel- und Niederspannungskabel	Niederspannungskabel		Überlandzentrale Wörth/L.-Altheim Netz AG (ÜZW)	unbekannt	unbekannt	unbekannt
AHMC16	1		AHMC16/6.1E	Hoch-, Mittel- und Niederspannungskabel	Niederspannungskabel		Überlandzentrale Wörth/L.-Altheim Netz AG (ÜZW)	unbekannt	unbekannt	unbekannt
AHMC14	1		AHMC14/6.2A	Fernmeldekabel	EF016007-05 (LWL-Kabel)Thüga AG		Bayernwerk Netz GmbH	unbekannt	unbekannt	unbekannt
AHMC16	1		AHMC16/6.2A	Fernmeldekabel	EF016007-05 (LWL-Kabel)Thüga AG		Bayernwerk Netz GmbH	unbekannt	unbekannt	unbekannt
AHMC14	1		AHMC14/6.2B	Fernmeldekabel	EF016007-05 (LWL-Kabel)Thüga AG		Bayernwerk Netz GmbH	unbekannt	unbekannt	unbekannt
AHMC16	1		AHMC16/6.2B	Fernmeldekabel	EF016007-05 (LWL-Kabel)Thüga AG		Bayernwerk Netz GmbH	unbekannt	unbekannt	unbekannt