

380/110-kV-Ltg. Altheim - Sittling

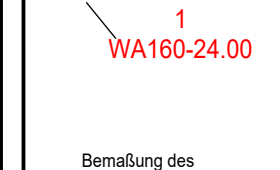
LH-08-B172

Lageplan/Wasserschutzgebiet

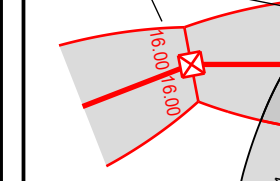
Mast Nr. 122 - Mast Nr. 126
Juraleitung Abschnitt C

Legende:

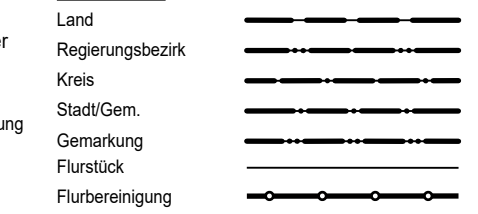
Trassenband



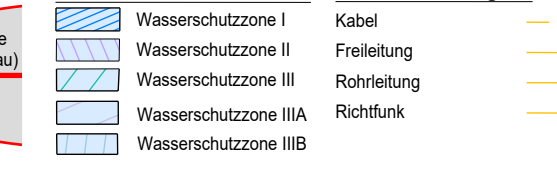
Bemessung des Schutzbereiches



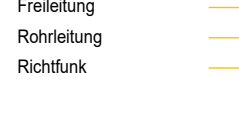
Grenzen



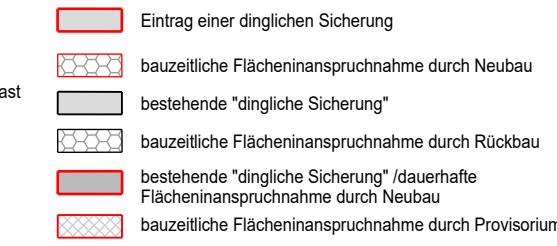
Wasserschutzzonen



Fremdleitungen



Rechtswert:



Quellvermerk:

© Bayerische Vermessungsverwaltung (Stand: 07.2023)

Planfeststellungsunterlage

Aufgestellt Bayreuth, 11.10.2024

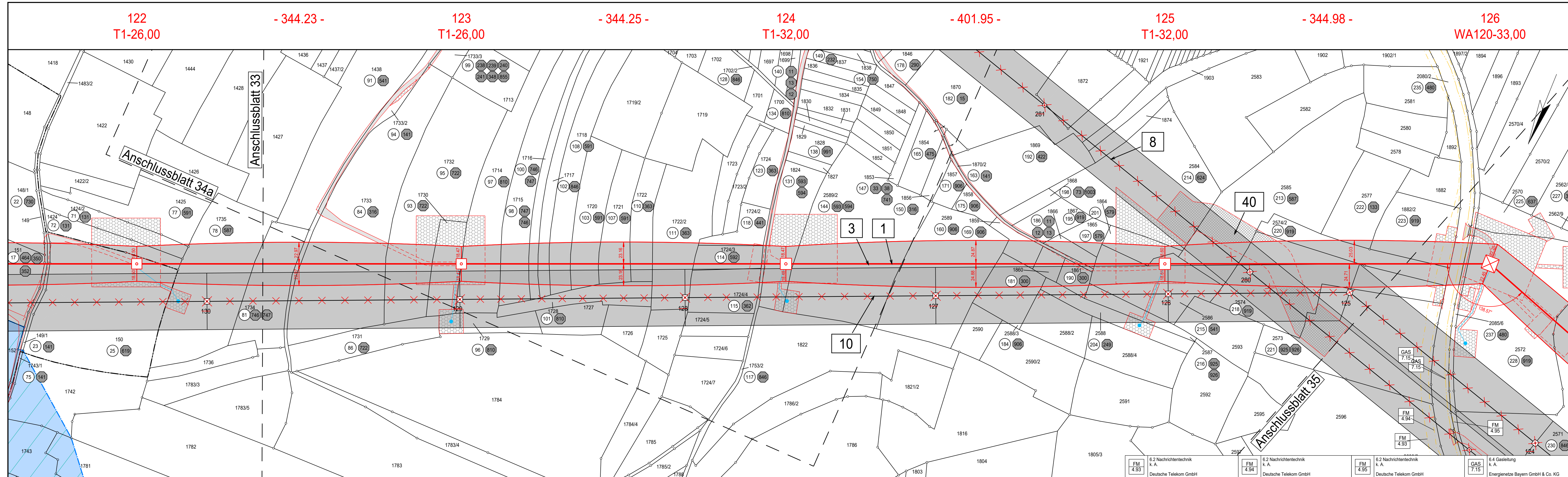
gez. i.V. J. Gotzler, gez. i.V. A. Junginger

Firma SPIE, Maßstab: 1:2000, Ausgabedatum: 23.09.2024

Fremdnummer	Datum	Name
	Bearb. 05.04.2024	Lorber
	Gepr. 05.04.2024	Reuß

Dokumententart: Status: Freigegeben

Zust. Änderung Datum Name



Landkreis Kelheim	Stadt Abensberg	Gemarkung Abensberg
FM 4.93	FM 4.94	FM 4.95
6.2 Nachrichtentechnik k. A. Deutsche Telekom GmbH	6.2 Nachrichtentechnik k. A. Deutsche Telekom GmbH	6.2 Nachrichtentechnik k. A. Deutsche Telekom GmbH
		GAS 7.15
		6.4 Gasleitung k. A. Energienetze Bayern GmbH & Co. KG