



<b>Projekt</b>
Juraleitung <b>Raitersaich – Ludersheim – Sittling – Altheim</b> <b>380-kV-Ersatzneubauprojekt</b> <b>Ltg.-Abschnitt C Altheim – Sittling</b> <b>LH-08-B172</b>

**Planfeststellungsunterlage**  
**Unterlage 2.1**  
**Übersichtsplan Ersatzneubau**

<p>Antragsteller:</p>  <p><b>TenneT TSO GmbH</b> Bernecker Straße 70 95448 Bayreuth</p>	<p>Bearbeitung:</p>  <p><b>SPIE SAG GmbH, CeGIT</b> Landshuter Straße 65 84030 Ergolding</p>
--	---

<b>Aufgestellt:</b>	TenneT TSO GmbH  gez. i.V. J. Gotzler                      gez. i.V. A. Junginger	Bayreuth, den  11.10.2024
<b>Bearbeitung:</b>	SPIE SAG GmbH, CeGIT, gez. Dr. Oliver Reuß	
<b>Anlagen zum Dokument</b>		
<b>Änderungs- historie:</b>	Änderung:	Änderungsdatum:

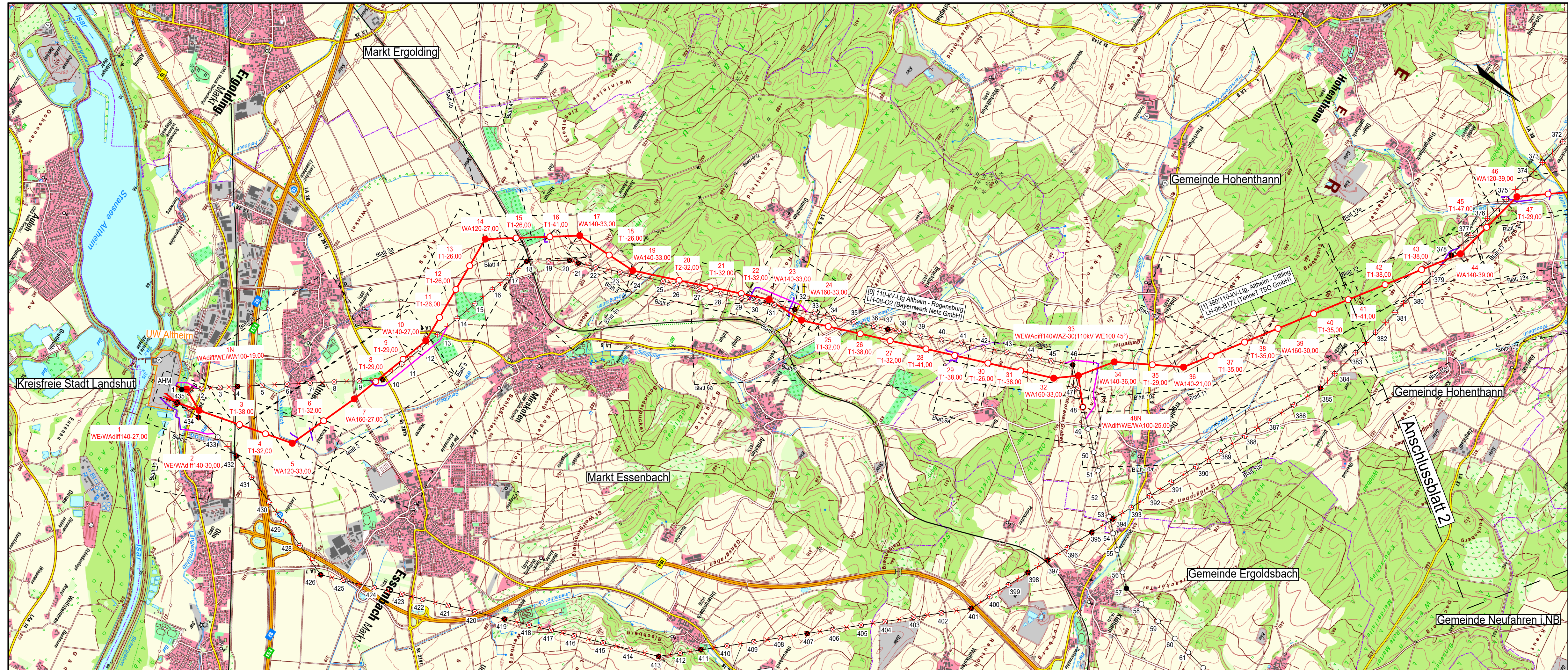
380/110-kV-Ltg. Altheim - Sittling

LH-08-B172

# Übersichtsplan

UW Altheim - Mast Nr. 47

Juraleitung Abschnitt C



### Legende:

**Trassenband**

**Trassenachse Rückbau**

**Trassenachse Neubau**

**Umring Umspannwerk**

**Provisorium (Freileitung)**

**Provisorium (Bauersatzkabel)**

Quellvermerk:  
© Geobasisdaten: Bayerische Vermessungsverwaltung (Stand: 10.2023)

**Grenzen**

Staat

Land

Regierungsbezirk

Landkreis

Gemeinde

**Behördenvermerk:**

### Planfeststellungsunterlage

Aufgestellt Bayreuth,	11.10.2024	Behördenvermerk:	
gez. i.V. J. Gotzler	gez. i.V. A. Junginger		
Firma <b>SPiE</b>	Maßstab 1:25000	Ausgabedatum: 24.09.2024	
Fremdnummer	Einheit: Meter		
	Datum	Name	
	Bearb. 05.04.2024	Lorber	
	Gepr. 05.04.2024	Dr. Reuß	
	Dokumententart:		
	Status: In Erstellung		
	<b>Tennet</b>		
Zust.	Änderung	Datum	Name