



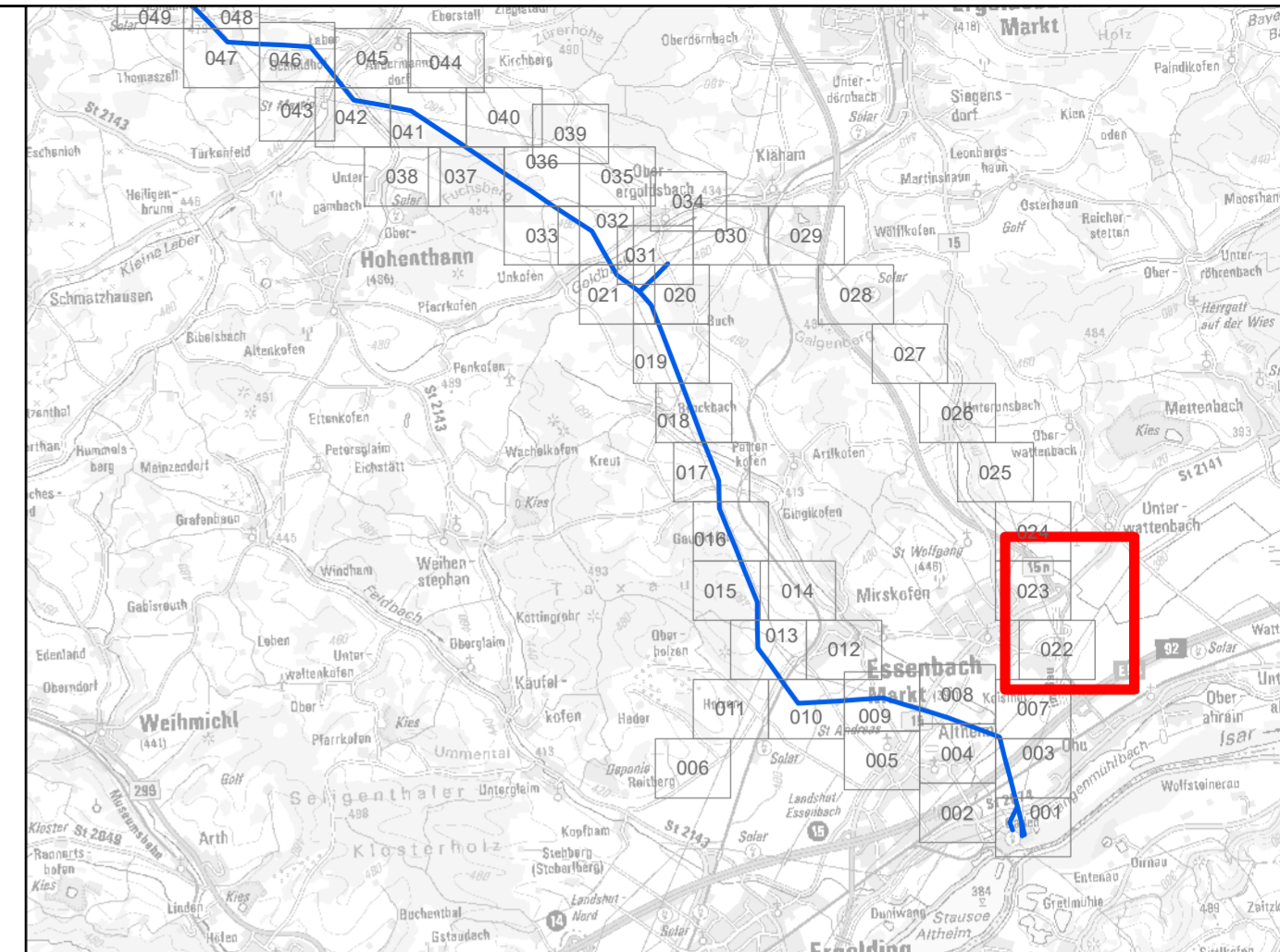


Legende

-  Minderungsmaßnahme M3: Ersatzlebensräume durch angepasste Bewirtschaftung für den Kiebitz
-  Flurstücke mit Flurnummern
-  Blattsnitte der trassennahen Maßnahmenpläne (U8.4.2)
-  geplante 380 kV-Freileitung und Anschlüsse von Leitungsmitnahmen

Hinweis:
Ausführliche Legende zu den Plänen der trassennahen Maßnahmen siehe Unterlage 8.4.2, Blatt 107



Übersichtslageplan, 1:100.000

© Geobasisdaten: Bayerische Vermessungsverwaltung – www.geodaten.bayern.de
(Darstellung der Flurkarte als Eigentumsnachweis nicht geeignet)

Nr.	Art der Änderung	Datum	Zeichen

Planfeststellungsunterlage

Vorhabenträger: TenneT TSO GmbH

Bernecker Straße 70
D-95448 Bayreuth



Ersteller:

bearbeitet:	SPu	07.10.2024
gezeichnet:	HG	07.10.2024
geprüft:	Dr. Schober	07.10.2024



Projekt: **Juraleitung
Raitersaich – Ludersheim – Sittling – Altheim
380-kV-Ersatzneubauprojekt
Ltg.-Abschnitt C Altheim – Sittling
LH-08-B172**

Unterlage: **Landschaftspflegerischer Begleitplan
Maßnahmenpläne trassenerne Maßnahmen**

Anlage / Blatt-Nr.:	Unterlage 8.4.3 / Ext-03
Maßstab	1:5.000
Blattgröße	580 x 445,5 mm
Aufgestellt:	Bayreuth, den 11.10.2024
gez. i.V. Julia Gotzler	gez. i.V. Andreas Junginger

