



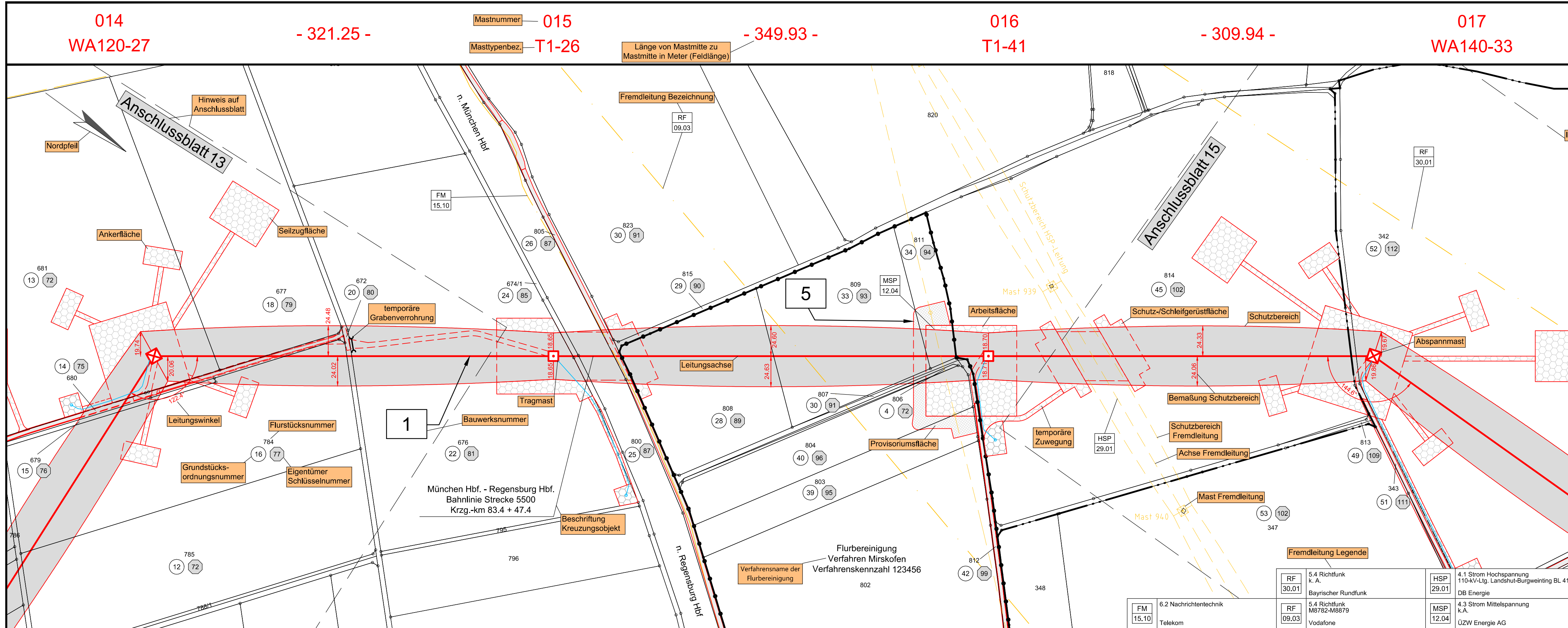
Projekt
Juraleitung Raitersaich – Ludersheim – Sittling – Altheim 380-kV-Ersatzneubauprojekt Ltg.-Abschnitt C Altheim – Sittling LH-08-B172

Planfeststellungsunterlage
Unterlage 4.0

Erläuterungsplan Lage-/Rechtserwerbspläne

<p>Antragsteller:</p>  TenneT TSO GmbH Bernecker Straße 70 95448 Bayreuth	<p>Bearbeitung:</p>  SPIE SAG GmbH, CeGIT Landshuter Straße 65 84030 Ergolding
--	---

Aufgestellt:	TenneT TSO GmbH gez. i.V. J. Gotzler gez. i.V. A. Junginger	Bayreuth, den 11.10.2024
Bearbeitung:	SPIE SAG GmbH, CeGIT, gez. Dr. Oliver Reuß	
Anlagen zum Dokument		
Änderungs- historie:	Änderung:	Änderungsdatum:



Lage-/Rechtserwerbsplan

Im Plan dargestellter Mastbereich Mast Nr. 014 - Mast Nr. 017
 Abschnittsbezeichnung Abschnitt UW Cdorf - UW Dfeld

Legende:

Trassenband

Masttyp	001	002
WA160-24,00	-325,01-	T1-26,00
	Feldlänge	Mastnummer

Grenzen

Land	-----
Regierungsbezirk	-----
Kreis	-----
Stadt/Gem.	-----
Gemarkung	-----
Flurstück	-----
Flurbereinigung	-----

Fremdleitungen

Kabel	-----
Freileitung	-----
Rohrleitung	-----
Richtfunk	-----

Rechtserwerb:

Eintrag einer dinglichen Sicherung	-----
bauezeitliche Flächeninanspruchnahme durch Neubau	-----
bestehende "dingliche Sicherung"	-----
bauezeitliche Flächeninanspruchnahme durch Rückbau	-----
bestehende "dingliche Sicherung" /dauerhafte Flächeninanspruchnahme durch Neubau	-----
bauezeitliche Flächeninanspruchnahme durch Provisorium	-----

Quellvermerk
 Geobasisdaten: Bayerische Vermessungsverwaltung (Stand: MM.JJJJ)

Behördenvermerke:

Planfeststellungsunterlage

Aufgestellt Bayreuth,

Firma	Maßstab:	Ausgabedatum:
Firma xxx	1:2000	TT.MM.JJJJ
Fremdnummer	Einheit:	
	Meter	
	Datum	Name
	Bearb. TT.MM.JJJJ.N.N	
	Gepr. TT.MM.JJJJ.N.N	
	Dokumententart:	
	Status: Freigegeben	
Zust.	Änderung	Datum

Tennet